

**Bakı Dövlət Universiteti**

**Tarix fakültəsi**

**Azərbaycan tarixi (təbiət fakültələri üzrə)**

**kafedrası nəzdində**

**“Dünya azərbaycanlıları: tarixi-demoqrafiya”**

**Elmi-tədqiqat laboratoriyası**

**DÜNYA AZƏRBAYCANLILARI:**

**TARİX VƏ MÜASİRLİK**

**(Elmi-nəzəri toplusu)**

**IV BURAXILIŞ**

*BDU Tarix fakültəsi Elmi  
Şurasının 17.12.2015-ci il  
tarixli qərarı ilə çap edilir.*

**BAKI – 2015**

**Redaksiya heyəti:** dos.A.Ə.Rzayev  
dos.M.Q.Abdullayev  
t.f.d.G.T.Novruzova  
t.f.d.A.Ə.Məmmədova  
t.f.d. S.Z.Quliyeva  
b.e. i. U.M.Paşayeva

**D-96 Dünya azərbaycanlıları: tarix və müasirlik.** Elmi-nəzəri toplu. IV buraxılış. – Bakı: “AVROPA” nəşriyyatı, 2015, 210 s.

**Qeyd:** 1. Redaksiya heyəti müəlliflərin elmi yaradıcılığında mövqelərini tam ifadə etməsi üçün hər cür şərait yaratmışdır. Müəlliflərin və redaksiya heyətinin mövqeyi uyğun gəlməyə bilər.

2. Toplunun materiallarından istifadə edərkən istinad zəruridir.

*Ünvan:* Bakı, Z.Xəlilov k. 23

Bakı Dövlət Universiteti, III tədris binası, 10-cu mərtəbə, 1007-ci otaq

Telefon: 012-537-04-61

Email: dacontact@mail.ru

D 4702060104-88  
8032-2015

*Qrifli nəşr*

© “AVROPA” nəşriyyatı, 2015

## MÜNDƏRİCAT

<b>Redaksiya heyətindən</b>	4
<b>I BÖLMƏ.</b>	7
<b>XIX-XX ƏSRLƏRDƏ AZƏRBAYCANDA MİQRASIYA PROSESLƏRİ (tarixi- demoqrafik tədqiqat)</b>	
<b>II BÖLMƏ.</b>	98
<b>AZƏRBAYCANIN ƏRAZİSİ VƏ ƏHALİSİ</b>	
<b>1.</b> <i>M.Q.Abdullayev</i> – Azərbaycan xanlıqlarında ali zümrənin say tərkibi (Quba, Bakı, İrəvan və Naxçıvana aid materiallar əsasında)	
<b>2.</b> <i>G.T.Novruzova</i> - Миграция Азербайджанцев в Россию	116
<b>3.</b> <i>S.O.Mustafayeva</i> - Проблема границ в Южно-Кавказском регионе после окончания I Мировой войны	145
<b>4.</b> <i>A.Ə.Məmmədova, U.M.Paşayeva</i> - 1930-1991-ci illərdə Şəki rayonunun inzibati-ərazi quruluşu və ona edilən dəyişikliklər	170
<b>5.</b> <i>S.Z.Quliyeva</i> – Vartaşen (Oğuz) rayonu əhalisinin say dinamikası və yerləşməsi (1930-2010)	188
<b>6.</b> <i>Ş.M.Məmmədli</i> – Oğuz rayonunun tarixi abidələri	199
<b>7.</b> <i>K.S.Mustafayeva</i> – “Maaf” institutu və onun xanlıqların idarəetmə sistemində yeri	204

## ***Redaksiya heyətindən***

Əhali problemləri müasir dünyamızın qlobal problemləri sırasındadır. Uzun bir tarixi inkişaf yolu keçərək ayrıca bir elm sahəsinə çevrilən Əhali haqqında elm və Əhalinin öyrənilməsi tarixi qlobal xarakter alan əhali problemlərinin öyrənilməsində, onların yaranması səbəblərinin aydınlaşdırılmasında, o cümlədən, həlli yollarının axtarılmasında mühüm rol oynayır.

Azərbaycan tarixşünaslığında ilk dəfə əhalinin öyrənilməsinin nəzəri əsaslarını işləyən alim Kərim Şükürov qeyd edir ki, əhalinin öyrənilmə tarixinə 2 cür yanaşmaq mümkündür: 1) əhali haqqında yazılanları xronoloji ardıcılıqla şərh etmək; 2) əhali haqqında elmin müasir vəziyyətindən çıxış edərək, əhali haqqında elm tarixi kimi araşdırmaq (*K.Şükürov. Azərbaycan əhalisi: öyrənilməsi tarixi və qaynaqları. Bakı, Elm, 2004, s.24*)

Dünya azərbaycanlılarının kompleks şəkildə öyrənilməsi ideyasını respublikamızda ilk dəfə reallaşdıran “Dünya azərbaycanlıları: tarixi-demoqrafiya” elmi-tədqiqat laboratoriyasının yarandığı gündən əsas elmi istiqaməti Azərbaycan əhalisinin öyrənilməsi, onun inkişafına təsir göstərən müsbət və mənfi amilləri aşkarlamaq olmuşdur. Laboratoriyada aparılan elmi araşdırmalarda əhalinin öyrənilmə tarixinə yuxarıda qeyd edilən hər iki cür yanaşmanı müşahidə etmək mümkündür.

Aparılan araşdırmaların ən mühüm nəticələri “Dünya azərbaycanlıları: tarix və müasirlik” adlı elmi-nəzəri toplusunun 3 buraxılışında çap olunmuşdur. Toplusunun növbəti IV buraxılışı laboratoriyanın “XIX-XX əsrlərdə Azərbaycanda miqrasiya prosesləri (tarixi-demoqrafik tədqiqat)” adlı 3 illik araşdırma mövzusunə həsr edilmişdir.

Azərbaycan miqrasiya proseslərini tarixən yaşamış ölkə-

lördəndir. Tarixin müxtəlif dövrlərində bu daha çox əhalinin sayını artırmaq və ya bölgədə sosial dayaq yaratmaq məqsədilə aparılan köçürmələr, əhalinin hərbi əməliyyatlar, zəlzələ kimi təbii fəlakətlər, yoluxucu xəstəliklər və s. zamanı ərazini tərk etməsi şəklində təzahür etmişdir.

Miqrasiyalar əhalinin sayına və tərkibinə (sosial, milli və s.) ciddi təsir göstərən proseslərdəndir. Bu səbəbdən bir çox tarixi və siyasi proseslərə təsir etmək, bəzi hallarda hətta, onları dəyişmək gücünə malikdir.

XIX-XX əsrlər Azərbaycan ərazisində miqrasiya proseslərinin daha geniş və kütləvi şəkil aldığı dövrdür. 1828-ci il Türkmənçay və 1829-cu il Ədirnə sülhlərindən sonra Azərbaycan torpaqlarına erməni və rus əhalinin köçürülməsi bölgənin tarixi inkişafını tamamilə dəyişdi. Gəlmələrin yerli əhalini öz torpaqlarından sıxışdıraraq çıxarması əhalinin say və milli tərkibinin məqsədli dəyişdirilməsinə, süni şəkildə münaqişə ocaqlarının yaradılmasına səbəb oldu. Həlli düyünə çevrilmiş “Dağlıq Qarabağ münaqişəsi”, müasir Azərbaycan Respublikasının ərazisinin 20%-dən çox hissəsinin işğalı bu proseslərin son nəticəsidir. Çar Rusiyası tərəfindən Azərbaycanda həyata keçirilən mütəşəkkil miqrasiyalar Azərbaycanın əhalisi haqqında elmə “qaçqın”, “köçkün” kimi yeni anlayışlar gətirdi.

Bütün bunlar, miqrasiya proseslərinin öyrənilməsinin nə qədər əhəmiyyətli olduğunu göstərir. Toplu hazırlanarkən qarşıya qoyulan əsas məqsəd XIX-XX əsrlərdə Azərbaycan ərazisində gedən miqrasiya proseslərinin səbəbləri və istiqamətlərini, onun əhalinin formalaşmasına təsirini, dövlətlərarası miqrasiyanın xarakterini və xaricdə yaşayan azərbaycanlı əhalinin təşkilatlanmasındakı rolunu öyrənmək olmuşdur. Miqrasiya prosesləri çar Rusiyasının keçmiş Cə-Balakən camaatlığı, Dərbənd xanlığı, İrəvan və Naxçıvan xanlıqları (Qərbi Azərbaycan), Mil-Muğan ərazisində apardığı köçürmə siyasəti və onun davamı olan məcburi miqrasiyaların əsasında araşdırılmışdır. Bununla yanaşı, azərbaycanlıların Vətən torpaqlarından kənarında, konkret olaraq keçmiş SSRİ məkanında – Rusiya Federasiyası, Ukrayna,

Belorus və Qazaxıstanda Azərbaycan diasporlarının yaranması və fəaliyyəti dərinlən tədqiq edilmişdir.

Araşdırma əhali problemləri ilə məşğul olan rəsmi dövlət qurumları, araşdırmaçılar, ali məktəblərin müəllim-tələbə heyəti, eyni zamanda, tariximizə və onun bir parçası olan əhali tarixinə maraq göstərən geniş oxucu kütləsi üçün nəzərdə tutulmuşdur.

Redaksiya heyəti və müəlliflər topluda irəli sürülən və təklif və mülahizələr doğuran elmi məsələləri müzakirə etməyə, təklifləri nəzərə almağa, əks fikirlərə və alternativ mülahizələrə toplunun səhifələrində yer verməyə hazırdır.

## I BÖLMƏ

### XIX-XX ƏSRLƏRDƏ AZƏRBAYCANDA MİQRASIYA PROSESLƏRİ (tarixi-demoqrafik tədqiqat)\*

#### Giriş

Qloballaşan dünyanın qarşı-qarşıya qaldığı ən ciddi problemlər arasında əhali problemini xüsusi qeyd etmək lazımdır. Dünya əhalisinin sayının sürətlə artımı, yoxsulluq səviyyəsində yaşayanların sayının yüksək olması, təbii fəlakətlər, kütləvi aclıqlar əhali problemini bütün dünya üçün qlobal problemə çevirmişdir. Lakin bunu xüsusi qeyd etmək lazımdır ki, dünyanın inkişaf etməkdə olan ölkələri kimi, inkişaf etmiş ölkələri üçün də əhali problemi eyni şəkildə aktualdır. Bu problem inkişaf etmiş ölkələrdə bir tərəfdən əhali artımının sürətlə azalması, digər tərəfdən isə miqrasiya problemləri şəklində təzahür edir. Bu səbəbdəndir ki, bu gün demək olar dünya dövlətlərinin əksəriyyəti öz əhali problemlərini nizamlayan strategiyalarını işləyib hazırlamışlar.

Azərbaycan Respublikasında da əhali və onun tərkib hissəsi olan miqrasiya problemi ciddi narahatlıq doğuran problemlər sırasındadır. SSRİ dağılıqdan sonra yaranan ağır sosial-iqtisadi şərait, siyasi gərginlik, Qarabag münaqişəsi problemi doğuran və dərinləşdirən səbəblərə aiddir. Lakin bunu xüsusi qeyd etmək lazımdır ki, Azərbaycanda əhalinin demoqrafik inkişafı artıq 1999-cu ildən dövlət tərəfindən nəzarətə götürülmüşdür.

---

\* Mövzu Dünya azərbaycanlıları: tarixi-demoqrafiya ETL-də 2009-2011-ci illərdə yerinə yetirilmiş hesabat əsasında çapa hazırlanıb. İcraçılar: G.T.Novruzova, A.Ə.Məmmədova, S.Z.Quliyeva, U.M.Paşayeva, A.A.Hacıyev, Ş.F.Fərəcov, A.N.Mustafayev

Azərbaycan Respublikası Prezidentinin 1999-cu il 19 dekabr tarixli fərmanı ilə “Azərbaycan Respublikasının demografik inkişaf konsepsiyası” təsdiq edilmişdir. Konsepsiya dövlətin əhalinin kəmiyyət və keyfiyyət tərkibinin yaxşılaşdırılmasına yönəldilən siyasətinin məqsədli prioritetlərini müəyyənləşdirir, əhalinin sosial müdafiəsini və sağlamlığının qorunmasını gücləndirir, xarici miqrasiya proseslərini qaydaya salır.

Bu məqsədlə bir sıra qanunvericilik sənədləri (“Azərbaycan Respublikasında demografiya və əhali sakinliyinin inkişafı sahəsində Dövlət Proqramı”; “Azərbaycan Respublikasının Dövlət Miqrasiya Proqramı (2006-2008-ci illər)”; “İmmiqrasiya haqqında”; “Əmək Miqrasiyası haqqında” v.s. Qanunlar) qəbul edilmiş, respublika qanunvericiliyi Konstitusiyaya və insan hüquqları sahəsində tərəfdar çıxdığı beynəlxalq müqavilələrə uyğunlaşdırılmışdır.

Qeyd edək ki, Azərbaycan miqrasiya proseslərini tarixən yaşamış ölkələrdəndir. Tarixin müxtəlif dövrlərində bu daha çox əhalinin sayını artırmaq və ya bölgədə sosial dayaq yaratmaq məqsədilə aparılan köçürmələr, eyni zamanda hərbi əməliyyatlar meydanına çevrilmiş ərazini dinc əhalinin tərk etməsi şəklində təzahür etmişdir. Xüsusilə Səfəvi-Osmanlı, Rusiya-İran müharibələri, eyni zamanda zəlzələ kimi təbii fəlakətlər zamanı əhalinin məcburi yerdəyişməsi qeydə alınmışdır.

XIX əsr tarixşünaslığına qədim Azərbaycan torpaqlarına ermənilərin kütləvi şəkildə köçürülərək yerləşdirilməsi və məskunlaşdırılması dövrü kimi daxil olmuşdur. XX əsr isə azərbaycanlıların öz dədə-baba torpaqlarından vəhşicəsinə qovulması, qaçqın düşməsi, soyqırımı, deportasiyası dövrüdür. Azərbaycan torpaqlarında möhkəmləndikdən sonra, daha geniş əraziləri ələ keçirmək və “Böyük Ermənistan” xülyasını gerçəkləşdirmək məqsədilə yerli müsəlman əhaliyə qarşı açıq qanlı aksiyalar da məhz bu dövrdə gerçəkləşdirilmişdir. Belə ki, XIX əsrin əvvəllərində Azərbaycan torpaqlarında yerləşdirilən ermənilər, artıq XX əsrin əvvəllərində yerli türk-müsəlman əhalini öz dədə-baba torpaqlarından sıxışdırıb çıxarmağa



başlayırlar. Digər tərəfdən isə Rusiya imperiyasının, daha sonra isə Sovet hökumətinin bölgədə apardığı siyasət nəticəsində tarixi Azərbaycan torpaqlarının hüdudları qısa müddət ərzində kiçilmiş, azərbaycanlılar isə öz dədə-baba torpaqlarında azlıqlara çevrilmişlər.

Miqrasiya proseslərindən danışarkən azərbaycanlıların başqa ölkələrə miqrasiyası və burada təşkilatlanması məsələlərini də xüsusi qeyd etmək lazımdır. Bu mövzu 1991-ci ildə Azərbaycan Respublikasının dövlət müstəqilliyini bərpa etdikdən sonra xüsusilə aktuallıq qazanır. Hazırda Azərbaycan dövləti bu sahədə ciddi iş aparır və qeyd etmək lazımdır ki, artıq bu məsələdə bir sira ugurlar da əldə edilmişdir. Qarşıda duran əsas vəzifələr - xaricdə yaşayan azərbaycanlıların coğrafi məskunlaşmasının və demoqrafik göstəricilərin daima öyrənilməsi, azərbaycanlıların sıx yaşadıkları ölkələrdə diaspor təşkilatlarının yaradılması və onların tarixi Vətəni ilə əlaqələrinin möhkəmləndirilməsi, azərbaycanlıların yaşadıkları ölkələrin ictimai-siyasi həyatında iştirakının aktivləşdirilməsi, xaricdəki Azərbaycan lobbisinin siyasi və iqtisadi potensialının və ondan istifadə imkanlarının müəyyənləşdirilməsi kimi məsələlər zamanla öz həllini tapır.

Beləliklə, yuxarıda söylənilən fikirlərə yekun vuraraq qeyd etmək istərdik ki, müasir dövrdə bəşəriyyətin yaşadığı problemlər onları aradan qaldırmaqda həlledici olan elm sahələrinin sürətlə inkişaf etdirilməsini tələb edir. Əhali problemlərini öyrənən miqrasiyanın da ayrıca elm sahəsinə çevrilməsi və sürətli inkişafı zamanın tələblərindəndir.

## **1. Miqrasiyanın səbəbləri, istiqamətləri**

Miqrasiya latınca «miqratio», «miqro» sözlərindəndir və mənası «keçirəm, köçürəm» deməkdir. Əhali miqrasiyası köç edən insanların bu və ya digər ərazinin sərhədlərini keçərək yaşayış yerlərini daimi, qısa və ya uzun müddətə dəyişməsidir. Əhali miqrasiyası xarici (beynəlxalq) və daxili miqrasiyalara

bölünür. Beynəlxalq və daxili miqrasiyaların özlərinin də müxtəlif formaları mövcuddur. Beynəlxalq miqrasiyalar ölkələrarası və qitələrarası ola bilər. Daxili miqrasiyalar isə kənddən kəndə, kənddən şəhərə, şəhərdən kəndə kimi təzahür edir.

Əhali miqrasiyası müddətinə və həyata keçirilmə üsuluna görə də fərqlənir. Miqrasiya müddətinə görə daimi, müvəqqəti və ya mövsümi, həyata keçirilmə üsuluna görə isə mütəşəkkil (dövlətin iştirakı ilə) və ya qeyri mütəşəkkil (fərdi) ola bilər.

Qeyd etmək lazımdır ki, miqrasiya ayrıca müstəqil sahə kimi öyrənilən gənc elmlərdəndir. Beynəlxalq miqrasiyanın müstəqil sahə kimi öyrənilməsinə XX əsrin 90-cı illərindən başlanmışdır. Bu dövrdə miqrasiya axınları artıq beynəlxalq münasibətlərə hiss ediləcək dərəcədə təsir göstərirdi. Müasir dünyada ölkələr arasında qarşılıqlı iqtisadi-siyasi münasibətlərin daha da yaxınlaşması, sosial-mədəni həyatın beynəlmilləşməsi, eyni zamanda, milli, irqi, regional münaqişələrin, fəvqəladə vəziyyətlərin və təbii fəlakətlərin doğurduğu problemlər əhalinin kütləvi miqrasiyası ilə müşayiət olunur.

Konkret məqsədi və eyni hərəkət istiqaməti olmadığı üçün miqrasiya proseslərini vahid nəzəriyyə tətbiq etməklə izləmək, öyrənmək və idarə etmək mümkün deyildi. Hazırda, miqrasiyanın hərəkətinə imkan yaradan aşağıdakı amillər müəyyən olunmuşdur:

1) Struktur şərtləri: regionlar və ölkələrarası iqtisadi inkişaf fərqləri əhalinin cəlbedici görünən dövlətə miqrasiyasına şərait yaradır. Dövlətlərarası münaqişələr və digər bu kimi hadisələr isə əhalinin daha təhlükəsiz əraziyə köçürülməsinə səbəb olur.

2) Təsisat kanalları: dövlətlərin miqrasiya və inteqrasiya rejimi, hüquqi və tənzimləmə bazası. Bir sıra dövlətlər (xüsusilə işçi qüvvəsindən əziyyət çəkən dövlətlər) özləri miqrasiya üçün şərait yaradırlar.

3) Bir-biri ilə əlaqədə olan sosial şəbəkələr (məsələn, diaspor). Belə şəbəkələr miqrantların öz adət-ənənələrini, dillərini və mədəniyyətlərini qorumağa imkan verir, hətta növbəti miqrasiyalar üçün zəncir yaradır.

XX əsrdən başlayan qloballaşma prosesi miqrasiyanın strukturuna, təsisat kanallarına, diasporun formalaşmasına, səbəb və istiqamətlərinə təsir edir. Xarici miqrasiya immiqrasiya və emiqrasiya formalarında mövcuddur. Xarici miqrasiyanın subyektlərinə qaçqınlar, qaçqın statusu almaq niyyətində olan və sığınacaq axtaran şəxslər, əməkçi miqrantlar, tranzit miqrantlar, qeyri-qanuni miqrantlar, həmçinin təhsil və nikah nəticəsində miqrasiya edən şəxslər daxildir.

Dövlətlər bu prosesə uyğunlaşmaq üçün əhalinin hərəkətinin idarə edilməsində və miqrasiya proseslərinin tənzimlənməsində yeni mexanizmlər işləyib hazırlayırlar. Çünki, miqrasiya proseslərinin tənzimlənməməsi demoqrafik vəziyyətin kəskinləşməsinə təsir edən amillərdən birinə çevrilmişdir (xüsusilə, əmək yaşda olan əhalinin emiqrasiyası).

Beynəlxalq miqrasiya prosesləri ayrı-ayrı qitələrin, dövlətlərin və regionların iqtisadi inkişaf səviyyəsi ilə sıx surətdə bağlıdır. Miqrasiya axınlarının əsasən inkişaf etmiş Avropa ölkələrinə və Amerikaya istiqamətləndiyini nəzərə alaraq, həmin ölkələrin miqrasiya siyasətinə nəzər salaq.

Tarixən baş vermiş miqrasiyaların səbəbi kimi insanların öz həyatı tələbatlarını ödəmək istəkləri, müharibələr, təbii fəlakətlər və digər amilləri göstərə bilərik. Əhalinin miqrasiyası tarixi-siyasi hadisələrdən asılı olaraq ayrı-ayrı dövrlərdə fərqli olmuşdur.

Belə ki, Böyük coğrafi kəşflər nəticəsində avropalıların Asiya, Afrika, Amerika qitələrinə güclənən miqrasiyası XIX əsrdən başlayaraq zəifləməyə başladı. Dünyada, xüsusilə də Avropada iqtisadiyyatın və sənayenin inkişafı və urbanizasiyanın artması buna əsas səbəb oldu. Sonrakı dövrdə miqrasiya proseslərinə səbəb əsasən münaqişələr və müharibələr olmuşdur.

XX əsrdə isə vaxtı ilə Avropa dövlətlərindən asılı və ya yarıməsli olan ölkələrdən müstəmləkə mərkəzinə axınları müşahidə edirik. 1976-cı ildə inkişaf etmiş ölkələrdən inkişaf etməkdə olan ölkələrə axın var idisə, 2005-ci ildə əksinə axın güclənmişdir. Son 30 ildə isə Asiya və Afrika ölkələrindən Avropa və Amerikaya miqrasiya axını artmışdır. BMT-nin

2009-cu ilə aid statistik göstəricilərinə əsasən demək olar ki, bir il ərzində orta hesabla 2,3 milyon insan miqrasiya edir.

XX əsrin ortalarında miqrantlar dövlətləri və yerli cəmiyyətləri narahat etmirdisə, artıq əsrin sonlarında, xüsusilə də XXI əsrin əvvəllərində bu məsələ inkişaf etmiş ölkələrin siyasi və iqtisadi həyatına öz ciddi təsirini göstərir. ABŞ və Qərbi Avropanın bir sıra dövlətləri miqrasiya prosesinin tənzimlənməsi istiqamətində ciddi fəaliyyət göstərirlər.

XX əsrin sonunda Sovet İttifaqının dağılması nəticəsində regionda yaranmış ağır sosial-iqtisadi vəziyyət, milli münaqişələr burada da miqrasiya prosesinə güclü təsir etdi.

Qeyd etmək lazımdır ki, miqrasiya prosesinin qarşısını almaq məqsədilə görülən tədbirlər, qəbul edilən sərt qanunlar bu prosesin qarşısını tamamilə almaq imkanında deyil. Bunlar, əksinə, qeyri-qanuni miqrasiyaya şərait yaradır. Digər bir cəhət isə bu halda geri qayıtmaq istəyən immiqrantların sayının azalmasıdır. Yəni, qeyri-qanuni miqrantlar sərt tədbirlər nəticəsində çətinliklərlə üzləşəcəklərini düşündüklərindən geri qayıtmırlar. Bu səbəbdən də miqrasiyanın tənzimlənməsi istiqamətində dövlətlərin əməkdaşlıq etmələri daha münasibdir.

İnkişaf etmiş dövlətlər miqrasiya prosesini çətin idarə edilən bir proses kimi qiymətləndirir və bir sıra əhali problemlərinin başlanğıcı kimi görürlər. Demograflar isə bir sıra müsbət cəhətlərinə görə miqrasiya prosesindən iqtisadi-sosial və digər sahələrdə istifadə etməyi təklif edirlər. O.V.Fomiçeva BMT-nin statistik göstəricilərinə əsasən belə qənaətə gəlir ki, doğum sayının azaldığı uzun ömürlü ölkələrdə əhalinin qocalması prosesi gücləndiyindən 40-45 il sonra əmək fəaliyyəti yaşında olan əhaliyə təlabat yaranacaqdır. Bu səbəbdən də, əhalinin strukturunu tənzimləmək üçün miqrasiya prosesini daha münasib hesab edir.

Ali təhsilli və təhsilsiz miqrantların qəbulu müxtəlif dövlətlər tərəfindən fərqli qarşılır. Belə ki, ali təhsilli miqrantların cəlb edilməsi üçün bir sıra güzəştli proqramlar həyata keçirilir, təhsilsiz miqrantlar isə ucuz işçi qüvvəsi kimi daha çox sahibkarların marağındadır. Mövsümü işlərin yerinə

yetirilməsi üçün bir sıra Avropa dövlətlərinin ali təhsili olmayan ucuz işçi qüvvəsinə ehtiyacı olur.

Dövlətlər miqrasiya tiplərini (əmək, təhsil, nikah v.s.) də diqqətdə saxlayır, onları tənzimləməklə miqrasiya proseslərinin yaratdığı problemlərin qarşısını almağa çalışırlar.

Hazırda Avropa İttifaqı (Aİ) ölkələri öz aralarındakı sərhədləri açdıqlarından daxili miqrasiya prosesinin tənzimlənməsinə xüsusi diqqət yetirirlər. Belə ki, Aİ ölkələrindən birinin vətəndaşları iş axtarmaq üçün bu ölkələrdən birinə gedə, hətta orada işləyib yaşaya bilər. Belə tənzimləmə inkişaf etmiş Avropa dövlətlərinin öz aralarında miqrasiya prosesinə nəzarət etmələrinə şərait yaradır. Aİ-nin qanunvericilik sistemi üzv dövlətlərin əhalisinə vahid sosial şərait yaradılmasını təmin edir. Həmçinin, təhsil səviyyəsinin bərabərləşdirilməsi və diplomların tanınması istiqamətində də proqramlar həyata keçirilir. Bununla da, miqrasiya prosesini daha kompleks şəkildə tənzimləməyə çalışırlar.

Vətəndaşların vizasız hərəkəti üçün (xüsusilə, turizm və biznes məqsədilə) Aİ, ABŞ, Kanada və Yaponiya öz aralarında və bir sıra ölkələrə güzəştlər müəyyən etmişlər. Bu proses qeyri-qanuni miqrasiyanın qarşısını almaqda mühüm addımdır.

İnkişaf etmiş dövlətlər bir tərəfdən öz aralarında sərhədləri açsalar da, digər tərəfdə inkişaf etməkdə olan dövlətlərlə sərhədləri möhkəmləndirirlər ki, qanunsuz miqrasiyanın qarşısını alsınlar. Məhz buna görə də, İspaniya və Mərakeş sərhədində Aİ-nin ən mühüm sərhəd məntəqələrindən biri yerləşir.

Aİ üzvləri arasında qeyri-qanuni miqrasiya ilə mübarizədə əməkdaşlıq məqsədilə 2002-2006-cı illərdən Aİ ilə üçüncü dövlətlər arasında immiqrasiya, sığınacaq, viza məsələlərinə dair administrativ əməkdaşlığı əks etdirən proqram fəaliyyət göstərir.

Dövlətlərin miqrasiya siyasətinin öyrənilməsi, bu sahədə təcrübə mübadiləsi əhəmiyyətli və vacib vəzifəyə çevrilmişdir.

Aİ və Müstəqil Dövlətlər Birliyi (MDB) kimi regional təşkilatlar, həmçinin ABŞ, Yaponiya, Türkiyə, Rusiya kimi

dövlətlər miqrasiya proseslərinin dövlətlər tərəfindən idarə olunması və tənzimlənməsi sahəsində əməkdaşlığa, həmçinin elmi-nəzəri tədqiqatlara xüsusi əhəmiyyət verirlər. Miqrasiya proseslərinin tənzimlənməsində beynəlxalq təcrübənin öyrənilməsi və ondan istifadə olunması ölkə daxilində miqrasiya qaydalarının beynəlxalq standartlara uyğun təkmilləşdirilməsi, ikitərəfli və çoxtərəfli əsaslarla beynəlxalq müqavilələrin bağlanması, digər ölkələrlə qarşılıqlı şəkildə miqrasiya siyasətinin uzlaşdırılmasını şərtləndirir.

Azərbaycan Respublikasında da siyasi, sosial-iqtisadi proseslərlə əlaqədar XX əsrin sonlarından başlayaraq beynəlxalq miqrasiya güclənmişdir. Bu prosesləri tənzimləmək məqsədilə Azərbaycan Respublikası Beynəlxalq Miqrasiya Təşkilatı, Birləşmiş Millətlər Təşkilatının Qaçqınlar üzrə Ali Komissarlığı, Aİ, MDB, Avropa Şurası kimi beynəlxalq təşkilatlar, Almaniya, Avstriya, İsveçrə, Rusiya və başqa dövlətlərlə sıx əməkdaşlıq edir, ikitərəfli və çoxtərəfli sazişlərə, həmçinin Avropa Şurasının konvensiya və hüquqi aktlarına qoşulmuşdur: Digər ölkə ərazisinə müvəqqəti gələn şəxslərə tibbi xidmət göstərilməsi haqqında Avropa Sazişi; Əmək miqrasiyası və mühacir zəhmətkeşlərin sosial müdafiəsi sahəsində əməkdaşlıq haqqında Saziş; Muzdluların cəlb edilməsinə, onlardan istifadə olunmasına, onların maliyyələşdirilməsinə və təliminə qarşı mübarizə haqqında Beynəlxalq Konvensiya; Birləşmiş Millətlər Təşkilatının “Bütün fəhlə miqrantların və onların ailə üzvlərinin hüquqlarının qorunması haqqında” Beynəlxalq Konvensiyası; Əmək miqrasiyası və mühacir zəhmətkeşlərin sosial müdafiəsi sahəsində əməkdaşlıq haqqında MDB Sazişi v.s.

Bu məqsədlə bir sıra qanunvericilik sənədləri qəbul edilmiş, respublika qanunvericiliyi Konstitusiyaya və insan hüquqları sahəsində tərəfdar çıxdığı beynəlxalq müqavilələrə uyğunlaşdırılmışdır.

XX əsrdə beynəlxalq miqrasiya prosesləri nəticəsində xaricdə yaşayan azərbaycanlıların sayı artmışdır. XX əsrin əvvəllərindən başlayaraq əsasən, Avropada (Fransa, Polşa, Almaniya,

Türkiyə) məskunlaşan azərbaycanlılar 1920-ci ildə Azərbaycan Xalq Cümhuriyyətinin süqutundan sonra mühacirət həyatı yaşayaraq müxtəlif (siyasi, mədəni) təşkilatlar yaratmışlar. Onların ilk təşkilatı fəaliyyətlərini diaspora hesab etmək olar. Hazırda Rusiya, Türkiyə, Ukrayna, Qazağıstan, ABŞ və Avropa ölkələrində yaşayan azərbaycanlıların təşkilatlanması işi müstəqil Azərbaycan dövləti tərəfindən həyata keçirilir. Xaricdə yaşayan insanlar öz aralarında sosial şəbəkələr vasitəsilə əlaqələri qorumağa çalışırlar. Lakin həmin dövlətlərdəki səfirlik, konsulluq da bu işdə müəyyən xidmətlər göstərməlidir. Xaricdə yaşayan azərbaycanlıların Vətəninə bağlı qalması və öz adətlərinə bağlı şəkildə formalaşması üçün bu əlaqələr vacibdir.

Qeyd edək ki, miqrasiyanın formalarından biri də “zorakı” miqrasiyadır. Miqrasiyanın bu forması zorla evindən qovulmuş və ya müharibə şəraitində evini tərk etmək məcburiyyətində qalmış kütləvi insan qrupunu nəzərdə tutur. Hazırda miqrasiyanın zorakı formasını özündə əks etdirən iki anlayışdan (qaçqın və məcburi köçkün) istifadə edilir. İndi isə bu anlayışlara ayrı-ayrılıqda diqqət yetirək. «Qaçqın» anlayışı nisbətən mütləq anlayış olub məzmunu beynəlxalq hüquq prinsipləri ilə müəyyən edilir. Burada biz gündəlik leksikonda istifadə olunan «qaçqın» sözü ilə beynəlxalq-hüquqi təyin olan «qaçqın» anlayışı arasında xeyli fərq olduğunu vurğulamalıyıq. Adi danışmaq dilində bu və ya digər səbəbdən onu narahat edən şəraitdən və mühitdən qaçan istənilən kəs «qaçqın» adlana bilər və bu halda anlayış xeyli geniş məzmunludur. İkinci halda isə - «qaçqın» anlayışı daha dar məzmun kəsb edir və xüsusi komponentlərə müvafiq olmalıdır. «Qaçqın» anlayışının standart beynəlxalq-hüquqi təyini «Qaçqınların statusu haqqında Konvensiya»da (Cenevrə, 28 iyul 1951-ci il) müəyyən olunmuşdur və aşağıdakı prinsiplər nəzərdə tutur:

- öz ölkəsinin hüdudlarından kənar olmaq;
- öz dövlətinin müdafiəsindən məhrum olmaq;
- insanın öz həyatı, azadlığı və təhlükəsizliyi üçün əsaslı olaraq qorxması;

- irqi, dini, vətəndaşlıq, siyasi baxışları və müəyyən sosial qrupa mənsubiyyətinə görə təqib olunması;
- yuxarıda göstərilən səbəblər üzündən öz ölkəsinə qayıtmağın mümkünsüzlüyü.

«Məcburi köçkün» anlayışına gəlicə, onun üzərində daha ətraflı dayanmaq lazımdır; bu da, ilk növbədə, anlayışın xeyli yeni yaranması və beynəlxalq hüquq çərçivəsinin tam müəyyən edilməsi ilə bağlıdır. İlk dəfə «məcburi köçkün» anlayışı MDB dövlətlərinin 1993-cü il Müqaviləsində istifadə olunmuş və əsas meyarları «qaçqın» anlayışı ilə analojidir. Fərq ondadır ki, qaçqınlar başqa dövlətin ərazisində sığınacaq tapır, məcburi köçkünlər isə «öz dövlətinin daxilində hərəkət edirlər».

«Məcburi köçkün» anlayışı ilə bağlı qeyri-müəyyənlik ondan ibarətdir ki, o, BMT çərçivəsində imzalanan konvensiyalarda «vətəndaşlığı olmayan şəxs», «ölkə daxilində hərəkət edən kəslər» anlayışları ilə əvəzlənir və bu, xeyli hüquqi qarışıqlıq yaradır.

Bu anlayışların təşəkkülü tarixinə gəlicə, əslində problem bəşəriyyətin bütün tarixi boyu mövcud olsa da onunla bağlı beynəlxalq-hüquqi həllin axtarışı yalnız XX yüzillikdə başlamışdır. I Dünya müharibəsi, həmçinin Rusiya imperiyasında baş verən hərbi-siyasi hadisələr, Asiya və Afrika ölkələrində milli hərəkətin yüksəlməsi keçən əsrin 20-ci illərində dünyada böyük sayda insanın öz dövlətini tərk etməsinə, məcburi mühacirət etməsinə və qaçqına çevrilməsinə gətirib çıxardı. Bəzi məlumatlara görə, 1923-cü ildə Avropa qitəsində özünə sığınacaq axtaranların sayı 2-2,5 milyona çatmışdır.

1919-cu ildə Millətlər Liqasının yaradılması (1919-1939-cu illərdə mövcud olmuşdur) ilə «qaçqınlar problemi» də beynəlxalq gündəmə gəlir. Millətlər Liqasının Şurası 26 fevral 1921-ci il tarixdə qaçqınlarla bağlı ilk qətnaməsini qəbul edir, 1926-cı ilin iyununda isə Beynəlxalq Qırmızı Xaç Komitəsinin təşəbbüsü ilə qaçqınlar üzrə Ali Komissar vəzifəsi təsis olunur. Cenevrədə qaçqın problemi ilə bağlı 1926-cı ildə keçirilmiş konfransın Yekun Aktına görə, qaçqınlar – öz hökumətinin



müdafiəsindən məhrum olmuş və digər dövlətlərin vətəndaşlığını almamış şəxslər idi. Lakin, istər 1921-ci il Millətlər Liqasının qətnaməsi, istərsə də 1926-cı il Cenevrə Aktı «qaçqın» məfhumunu bütün milli və etnik qruplar üçün deyil, ruslar və ermənilər üçün nəzərdə tutmuşdu. Bu səbəbdən, «qaçqın» anlayışının beynəlxalq-hüquqi təyini, həmçinin qaçqınların statusu bu sənədlərdə müəyyən olunmuş sayıla bilməz.

Eyni yanaşma Millətlər Liqasının 1938-ci il Konvensiyasında da təzahür edir: bu sənəddə də yalnız Almaniyadan olan qaçqınların statusu müəyyən olunurdu. Elə həmin il iştirakçı dövlətlər «Almaniyadan (Avstriya daxil olmaqla) məcburi mühacirət etmişlərin vəziyyətini yüngülləşdirmək üçün» «Qaçqınların işi üzrə Hökumətlərarası Komitə»nin təsis olunmasına qərar verir.\*

Nəzərdən keçirdiyimiz sənədlərdəki məhdud yanaşmalar, əslində, beynəlxalq hüququn deyil, beynəlxalq şəraitin ziddiyyətləri ilə bağlı idi: Avropa çox ağır hərbi-siyasi kataklizmlər ərəfəsində idi və qaçqınların müdafiəsi üçün beynəlxalq-hüquqi sistemin yaradılmasına hələ hazır deyildi. Üstəlik, 1939-cu ildə başlamış II Dünya müharibəsi Millətlər Liqasının fəaliyyətinə son qoyur və qaçqınların beynəlxalq müdafiəsi sistemi rüşeym mərhələsində qalır.

Qaçqın problemi ilə bağlı növbəti müzakirələr yalnız 1943-cü ildə bərpa olur: 9 noyabr 1943-cü il tarixdə «Yardım məsələləri və müharibədən sonrakı bərpa işləri üzrə Birləşmiş Millətlər Agentliyi» (UNRRA) yaradılır. 44 dövlətin iştirakı ilə təsis edilmiş Agentliyin birinci dərəcəli vəzifələri sırasında müharibə zamanı qaçqın düşmüş şəxslərin repatriasiyasına<sup>†</sup> yardım etmək (repatriasiyanın könüllü olması şərtilə) məsələsi də var idi.

---

\* 1943-cü ildə keçirilən Bermud konfransında Komitənin mandatına yenidən baxılmış və "ırqi, dini və siyasi mənsubiyyətlər səbəbindən ölkəsini tərk etmiş" avropalıların hamısı bu mandat altına salınmışdı.

<sup>†</sup> Repatriasiya-vətəna qaytarılma (hərbi əsirlərin, qaçqınların, mühacirlərin və b. öz vətənlərinə qaytarılması).

II Dünya Mühəribəsinin başa çatması beynəlxalq sülhün və təhlükəsizliyin möhkəmləndirilməsi və müdafiəsi məqsədilə dünya dövlətlərinin əməkdaşlıq edəcəyi vahid təşkilatın yaradılmasını zəruri edir. Birləşmiş Millətlər Təşkilatının (BMT) Nizamnaməsi San-Fransiskoda 50 dövlətin iştirakı ilə keçirilən konfransda imzalanır və 24 oktyabr 1945-ci il tarixdə qüvvəyə minir. BMT Baş Assambleyasının artıq ilk sessiyasında (1946-cı ilin yanvarı) təcili həllini gözləyən məsələlərdən biri kimi qaçqınlar haqqında məsələ gündəliyə çıxarılır. Bu sessiyada qaçqınlar problemi ilə bağlı kifayət qədər böyük fikir ayrılığı ortaya çıxır. Belə ki, SSRİ tərəfi mühacirət etmiş və ya qaçqın düşmüş insanların dərhal vətəndaşı olduqları dövlətə geri qaytarılmasında və bununla əlaqədar müvafiq ikitərəfli sazişlərin bağlanmasında təkid edirdi. Qərb ölkələri isə, əksinə, repatriasiyanın könüllü olmasında ısrarlı idilər.

Müzakirələr BMT Baş Assambleyasının 15 dekabr 1946-cı il tarixli 62/1 sayılı qətnaməsi ilə nəticələndi: qətnaməyə görə, Qaçqınlar üzrə Beynəlxalq Təşkilat yaradılırdı. Təşkilatın Nizamnaməsində əvvəlki beynəlxalq aktların bir çox bəndləri öz əksini tapmışdı: bu sənədə görə, təqiblərin qurbanları, yəhudi əsilli kəslərin bəzi qrupları, həmçinin, nasist və faşist rejimlərinin qurbanları olmuş əcnəbi vətəndaşlar və apatridlər\* qaçqın sayılırdı. Qaçqınlar üzrə Beynəlxalq Təşkilatın Nizamnaməsi öz dövlətlərinin müdafiəsindən məhrum olmuş şəxsləri də qaçqın siyahısına aid edirdi.

Qeyd etmək yerinə düşər ki, BMT 1947-1951-ci illər ərzində bir milyona yaxın insanı tərک etdikləri ölkələrə köçürməyə müyəssər olmuşdu. Növbəti illərdə BMT qaçqınlarla bağlı fəaliyyət istiqamətini genişləndirir: Baş Assambleyanın 3 dekabr 1949-cu il tarixli IV sessiyasının iclasında 319 sayılı qətnamə qəbul olunur. Qətnaməyə müvafiq olaraq BMT-nin Qaçqınların işi üzrə Ali Komissarlığı təsis edilir və onun fəaliyyətinin başlanğıc tarixi 1 yanvar 1951-ci il kimi göstərilir.

---

\* Apatrid - vətəndaşlığı olmayan şəxslər (şəxsin heç bir dövlətin vətəndaşlığına mənsub olmaması ilə səciyyələnən hüquqi vəziyyət).

Qaçqınların işi üzrə Ali Komissarlıq Qaçqınlar üzrə Beynəlxalq Təşkilatı əvəz etmiş olur.

Ali Komissarlığın yaradılmasında məqsəd qaçqınların «beynəlxalq müdafiəsinin təmin olunması» və «qaçqın probleminin qəti həllinin tapılması» idi. Komissarlığın Nizamnaməsində Ali Komissarın səlahiyyət çərçivəsi «qaçqınların müəyyən qrupları»na aid edilirdi. Bununla əlaqədar, Nizamnamədə «qaçqın» anlayışının təyin edilməsi cəhdi təəccüblü görünür: bir tərəfdən, sənəddə yalnız müəyyən qrup qaçqınlar (bunlar əsasən yuxarıda qeyd etdiyimiz 1926-cı, 1928-ci və 1938-ci il Konvensiyaları ilə təyin olunan qaçqınlar idi) Komissarlığın səlahiyyət çərçivəsinə daxil edilmişdi, amma, digər tərəfdən, «qaçqın» anlayışına fərdi qiymət verilirdi. Bu ziddiyyətlər səbəbindən, «qaçqın» anlayışı və qaçqınların statusu ilə bağlı daha qəti, obyektiv sənədə ehtiyac var idi.

Məlum məsələ ilə bağlı həlledici mərhələlərdən biri, heç şübhəsiz, 1951-ci il oldu: BMT Baş Assambleyasının qərarına müvafiq olaraq, Cenevrədə qaçqınların hüquqi statusunu nizamlayacaq Konvensiyanın hazırlanması üçün səlahiyyətli nümayəndələrin Konfransı çağrıldı. Bu konfransın gərgin əməyi nəticəsində 28 iyul 1951-ci il tarixdə Qaçqınların statusu haqqında BMT Konvensiyası qəbul olundu. Konvensiyanı imzalamış və onu ratifikasiya etmiş dövlətlər Qaçqınların işi üzrə Ali Komissarlığın Nizamnaməsinə müvafiq meyarlara uyğun insanların «qaçqın» statusu alması ilə razılaşırdılar.

Sonrakı illərdə daha bir neçə beynəlxalq-hüquqi sənədlər də qəbul olundu ki, onlar «qaçqın» anlayışının təyini xeyli dəqiqləşdirdi. Bu sənədlər içərisində BMT-nin 1967-ci il Deklarasiyası, Afrika Birliyi Təşkilatının 1969-cu il Konvensiyası və 1984-cü il Kartaxena Deklarasiyası beynəlxalq aləmdə böyük etibar qazandı. Hər üç bəyannamə «qaçqın» statusunu xeyli genişləndirərək təkcə hər hansı mənsubiyyətə görə təqib olunma nəticəsində deyil, həm də xarici təcavüz, işğal, yadelli hakimiyət səbəbindən ölkəni tərk edənlərin də bu çərçivəyə daxil edilməsinə imkan verirdi.

1991-ci ildə Sovet İttifaqının dağılması nəticəsində nəhəng bir coğrafi məkanda etnik, milli, dini və dövlətlərarası münasirətlərin yaranıb böyük sürətlə artması qaçqın probleminin yeni konturlarını yaratmış oldu. Bu problemləri hüquqi baxımdan nizamlamaq məqsədilə 1993-cü ildə Moskvada MDB ölkələrinin qaçqınlar və məcburi köçkünlər haqqında Müqaviləsi imzalandı. Azərbaycan Respublikasının da qoşulduğu bu müqavilədə bəzi yeni hüquqi təyinlər (məsələn, «qaçqın» anlayışı ilə bağlı «zorakılıq» sözünün istifadəsi) və həmçinin, əvvəldə nəzər yetirdiyimiz yeni anlayış - «məcburi köçkün» anlayışının beynəlxalq hüquqa daxil edilməsi diqqətəlayiqdir.

Qaçqınlar və məcburi köçkünlərlə bağlı beynəlxalq aktlar və dövlətlərarası sazişlər bu beynəlxalq – hüquqi normaların milli qanunvericilikdə də əksini tapmasına şərait yaratmışdır. Lakin istər beynəlxalq, istərsə milli qanunvericilikdə «qaçqın» və «məcburi köçkün» anlayışları ilə bağlı boşluqlar hələ də qalmaqdadır. Məsələn, götürək elə «məcburi köçkün» anlayışını. Əvvəldə də qeyd etdik ki, bu anlayış qeyri-müəyyəndir və yalnız 1993-cü il Moskva Müqaviləsinin iştirakçıları olan dövlətlərin qanunvericiliyində əks olunub. Bu isə həmin qanunların beynəlxalq çərçivədə praktiki işləməsinə mane olur.

Digər tərəfdən, «qaçqın» anlayışının özünü də tam mütələq, meyarları dəqiq işlənmiş anlayış kimi qəbul etmək olmaz. Elə imzalanan razılaşmalar, o cümlədən 1951-ci il Konvensiyası bu məsələni xeyli açıq qoyur: «qaçqın» anlayışının və qaçqınların statusunun fərdi təyini dövlətlərin öz ixtiyarına buraxır; bu da öz növbəsində anlayışın müxtəlif interpretasiyasına yol açır.

Nəzərdən keçirdiyimiz məsələlər belə deməyə əsas verir ki, müxtəlif dövlətlərdə, həmçinin ayrı-ayrı Bəyannamələrdə «qaçqın» və «məcburi köçkün» anlayışlarının fərqli təyini və nəzərəcarpacaq təsnifat müxtəlifliyi mövcuddur. Bu qarışıqlığı aradan qaldırmaq üçün məlum anlayışların hüquqi vəhdətini saxlaya biləcək yeni Konvensiyaya ehtiyac var.

Ümumilikdə isə miqrasiya probleminin öyrənilməsi bir

daha göstərir ki, müasir dünyanın yaşadığı sosial-iqtisadi, o cümlədən təbii fəlakətlər, siyasi hüquqların məhdudlaşdırılması kimi məsələlər miqrasiyanı günümüzün aktual probleminə çevirmişdir. Bu isə onun ayrıca bir elm kimi öyrənilməsinə vacib edən ən mühüm səbəblərdəndir.

## **2. Dövlətlərarası miqrasiya, diasporun formalaşması**

Postsovet məkanında etnik parçalanmalar prosesi yeni yaranmış müstəqil dövlətlərin qarşısında həll etməli olduqları siyasi, sosial, demografik problemlərin bütöv bir kompleksini yaratdı. Gənc dövlətlər hüquqi müstəvidə millətlərarası münasibətlər problemi ilə üz-üzə qaldılar. Milyonlarla keçmiş sovet vətəndaşı Vətəninə qayıtmaq və ya yaşadığı ölkədə qalmaq seçimi qarşısında qaldı. Yaşadıqları ölkələrdə qalanlar diasporlarda birləşdilər.

SSRİ dağılından sonra öz tarixi Vətəninin hüdudlarından kənarında, qeyri millətlərin əhatəsində olan insanlar üçün əhalinin əsas hissəsini təşkil edən xalqın mədəniyyətini və dilini qəbul etmək seçimindən başqa, həm də yeni yaşayış yerində öz milli özünəməxsusluğunu, mədəniyyətini və dilini qoruyub saxlamaq məsələsi gündəmdə dururdu.

«Diaspor» fenomenini sovet tarixçiləri üçün xüsusi tədqiqat obyektinə olmamışdır. Çoxmillətli böyük dövlət olan və özünün dövlət quruluşu formasında milli dövlət və inzibati ərazi elementlərini birləşdirən Sovet İttifaqında milli məsələ deyilən məsələ «yox idi». Sovet İttifaqında insanların yeni tarixi birliyi–sovet xalqı «yaranmışdı». Millətlərin öz müqəddəratını hüququ təyin etməsi haqqında Lenin nəzəriyyəsi ilə «silahlanmış» Sovet hökuməti üçün «etnik» kateqoriya ikinci dərəcəli əhəmiyyətə malik idi.

Azərbaycan diasporunun təşkilati cəhətdən təşəkkül tapması respublikanın müstəqilliyinin bərpasından sonra, daha dəqiq desək, 1993-2003-cü illərdə hakimiyyətdə olmuş Heydər Əliyevin prezidentliyi dövrünə təsədüf edir. Heydər Əliyev Azərbaycan millətinin vahidliyinin ideoloji əsaslarını işləyib hazırlamışdı. Dünya

azərbaycanlılarının I qurultayında Ümummilli lider qeyd edirdi: *«Azərbaycan dövlət müstəqilliyini əldə etdikdən sonra azərbaycançılıq aparıcı ideya kimi həm Azərbaycanda, həm də bütün dünyada yaşayan azərbaycanlılar üçün əsas ideya olubdur. Biz həmişə bu ideya ətrafında birləşməliyik. Azərbaycançılıq öz milli mənsubiyyətini qoruyub saxlamaq, milli-mənəvi dəyərlərini qoruyub saxlamaq, eyni zamanda onların ümumbəşəri dəyərlərlə sintezindən, integrasiyasından bəhrələnmək və hər bir insanın inkişafının təmin olunması deməkdir. Məmnuniyyətlə qeyd edirəm ki, Azərbaycan diasporu son illər təşkilatlanır və Azərbaycan icmaları, diasporu yaşadıkları ölkədə, ümumiyyətlə, beynəlxalq aləmdə artıq özlərini göstərirlər. Amma bu, bizim diasporun formalaşmasının ilkin mərhələsidir. Hamımız – siz də, biz də çox iş görməliyik ki, Azərbaycanın güclü diasporu yaransın. Müxtəlif ölkələrdə yaşayan azərbaycanlılar daha da güclənsinlər. İqtisadi cəhətdən daha da möhkəmlənsinlər, yaşadıkları ölkələrin ictimai-siyasi həyatında fəal iştirak edə bilsinlər. O ölkənin həyatına öz təsirlərini göstərə bilsinlər. Beləliklə də müxtəlif ölkələrdə də Azərbaycanın müstəqilliyini, onun xarici siyasətini təbliğ etməklə yanaşı, Azərbaycanın problemlərinin həll olunmasına yardım etsinlər. Hesab edirəm ki, dünya azərbaycanlıları bu yol ilə getməlidir və bu yolda hələ istifadə olunmamış böyük imkanlar vardır».*

Azərbaycanda demoqrafik tədqiqatların həyata keçirilməsi dövlət tərəfindən stimullaşdırılır. Azərbaycan Respublikası Prezidentinin 19 dekabr 1999-cu il tarixli fərmanı ilə «Azərbaycan Respublikasının demoqrafik inkişaf konsepsiyası» təsdiq edilmişdir. Həmin Konsepsiya əhalinin kəmiyyət və keyfiyyət tərkibinin yaxşılaşdırmasına yönəldilən dövlət siyasətinin prioritetlərini müəyyənləşdirir, əhalinin sosial müdafiəsini və sağlamlığının qorunmasını gücləndirir və xarici miqrasiya proseslərini qaydaya salır. Konsepsiyada demoqrafiya sahəsində milli prioritetlər demoqrafiya ilə bağlı elmi tədqiqatların genişləndirilməsi, təhsil müəssisələrində demoqrafiya kursunun tədrisi, əhalinin bu sahəyə dair biliklərinin artırılması

məsələləri kimi qeyd olunmuşdur.

Diasporologiya yeni tarixi fənlərdən biridir. Müasir Azərbaycan diasporologiyasının qarşısında aşağıdakı vəzifələr durur:

- xaricdə yaşayan azərbaycanlıların coğrafi məskunlaşmasının və demoqrafik göstəricilərin öyrənilməsi;
- Azərbaycan diasporunun təşəkkül tapmasının və inkişafının tədqiqi;
- diasporun azərbaycanlıların yaşadıkları ölkələrdə əlaqələrinin möhkəmləndirilməsindəki rolunun araşdırılması;
- bu ölkələrin ictimai-siyasi həyatında azərbaycanlıların iştirakının müəyyənləşdirilməsi;
- Azərbaycan diasporunun tarixi Vətəni ilə əlaqələrinin gücləndirilməsinin öyrənilməsi;
- xaricdəki Azərbaycan lobbisinin siyasi və iqtisadi potensialının və ondan istifadə imkanlarının müəyyən edilməsi və s.

Burada Rusiyada Azərbaycan diasporunun fəaliyyətinin öyrənilməsi məsələləri üzərində xüsusi dayanmaq istərdik. Diasporologiyanın əsas məqsədləri sırasında Rusiyada da yaşayan azərbaycanlıların artım dinamikası və yerləşməsinin, habelə onların Rusiya dövlətinin həyatındakı yeri və rolunun, Rusiyada Azərbaycan diasporu təşkilati strukturunun təşəkkülünün, formalaşmasının və inkişafının öyrənilməsidir.

Göstərilən məqsəd çərçivəsində qarşıya aşağıdakı vəzifələr qoyulmuşdur:

- Rusiyanın Azərbaycan əhalisinin demoqrafik göstəricilərini tədqiq etmək;
- azərbaycanlıların Rusiyaya miqrasiyasını öyrənmək;
- miqrantların hüquqi statusunun müəyyən edilməsi ilə əlaqədar Rusiya Federasiyasının dövlət siyasətinin xüsusiyyətlərini, bu siyasətin diasporun siyasi davranışının formalaşmasına təsirini göstərmək;
- Rusiya cəmiyyətinin sosial strukturunda azərbaycanlıların yerini müəyyənləşdirmək;
- Azərbaycan diasporunun nümayəndələrinin peşələr üzrə məşğulluğunu göstərmək;

- Azərbaycan elitasının Rusiyanın iqtisadi, ictimai-siyasi, mədəni və elmi həyatında yerini və rolunu araşdırmaq;
- Rusiyada Azərbaycan diasporu strukturlarının formalaşmasını izləmək, onların regional şöbələrinin fəaliyyətini işıqlandırmaq;
- Azərbaycan diasporunun kütləvi informasiya vasitələrinin və mədəni-təhsil mərkəzlərinin fəaliyyətini və inkişafını tədqiq etmək.

Azərbaycan diasporunun nümunəsində postsovet Rusiyasında baş verən tarixi-demoqrafik prosesləri tədqiq etməyə cəhd göstərilmişdir. Burada aşağıdakı məqamları xüsusi qeyd etmək lazımdır:

- birincisi, bütövlükdə Rusiya Federasiyasında və ayrı-ayrılıqda federasiyasının subyektlərində yaşayan azərbaycanlıların həyatında baş verən demoqrafik dəyişikliklər aydınlaşdırılmışdır. Həmin dəyişikliklər, 1989-cu il Ümumittifaq və 2002-ci il Ümumrusiya əhali siyahıyaalmalarının materialları əsasında tədqiq olunmuşdur;
- ikincisi, yeni tarixi şəraitdə etnik özünəməxsusluğun qorunub saxlanması mexanizmini başa düşmək üçün Azərbaycan diasporunun özünün daxilində baş verən proseslər öyrənilmişdir;
- üçüncüsü, gənc, suveren postsovet dövlətlərdə etnoslararası qarşılıqlı əlaqələr təhlil olunmuşdur.

Konkret mənbələr əsasında Azərbaycan diasporunun təşkili cəhətdən formalaşması, fəaliyyəti, həm də onun Rusiyanın ictimai-siyasi, iqtisadi, elmi və mədəni həyatına verdiyi töhvə tədqiq edilmiş, azərbaycanlıların Rusiya Federasiyasının inkişafındakı rolu müəyyənləşdirilmişdir. Eyni zamanda, Rusiyadakı Azərbaycan diasporunun elitası probleminə toxunulmuşdur.

Rusiyada yaşayan azərbaycanlıların say dinamikası, tərkibi və yerləşməsi geniş faktik material əsasında Rusiya Federasiyasının ərazisində azərbaycanlıların yerləşməsi, Federasiyanın subyektləri üzrə bölgüsü, şəhər və kənd əhali-sinə, kişi və qadın cinsinə görə say göstəriciləri, dillərə yiyələnməsi, yaş strukturu, yaşayış yerinin seçməsi və s. məsələlər tədqiq olunmuşdur.

1994-cü ildə əhəlinin mikrosiyahıyaalınmasının materialları verilmiş, azərbaycanlıların Rusiyaya miqrasiyasının xarak-



teri, miqrantların hüquqi statusunun müəyyən edilməsi üzrə Azərbaycan Respublikasının və Rusiya Federasiyasının dövlət siyasətinin xüsusiyyətləri öyrənilmiş, bu siyasətin Azərbaycan diasporunun siyasi davranışının formalaşmasına göstərdiyi təsir müəyyənləşdirilmişdir.

Sonuncu 1989-cu il Ümumittifaq siyahıyaalınmasına görə RSFSR-də 147.021.869 nəfər yaşayırdı. Onlardan 119.865.946 nəfərini ruslar təşkil edirdi .

Öz tarixi vətəninin hüdudlarından kənarında yaşayan azərbaycanlıların daha çox hissəsi-335.889 nəfəri RSFSR-də qeydiyyatdan keçmişdir. Onlardan 221.500 nəfəri kişi, 114.389 nəfəri qadın idi. Azərbaycanlıların əsas hissəsi Şimali Qafqaz və Mərkəz iqtisadi rayonlarında qeydə alınmışdır.

1989-cu ildə Azərbaycan SSR-dən RSFSR-ə 50.526 miqrant getmişdir. Onlardan 22.999 nəfəri Şimali Qafqaz, 10.802 nəfəri Mərkəz iqtisadi regionlarında məskunlaşmışdır.

90-cı illərin əvvəllərində SSRİ-nin dağılması ilə Azərbaycanda öz sosial statusunu itirən əmək qabiliyyətli işçi qüvvəsi Rusiyaya axın edir. Burada onlar qeyri-ixtisaslı, qeyri-peşəkar əməklə məşğul olan qeyri-leqal miqrantların sıralarını artırırılar.

Rusiya Federasiyası əhalisinin tam dolğun siyahıyaalınması 2002-ci ildə keçirilmişdir. Siyahıyaalınmanın nəticələrinə görə əhalinin ümumi sayı 145.166.731 nəfər olmuşdu ki, onlardan 115.889.107 nəfəri rusların payına düşürdü. 1989-cu ildə 335.889 nəfər olmuş azərbaycanlıların sayı isə artaraq 621.840 nəfərə çatmışdı. Onlardan 386.776 nəfəri kişi, 235.064 nəfəri qadın idi.

1989-cu il Ümumittifaq və 2002-ci il Ümumrusiya əhali siyahıyaalma materialları belə bir qənaətə gəlməyə əsas verir ki, azərbaycanlıların daha çox Rusiya Federasiyasının Cənub və Mərkəz Federal dairələrində məskunlaşmasının səbəbi göstərilən regionların iqtisadi inkişaf səviyyəsinin yüksək olmasıdır ki, bu da öz növbəsində təbii amillərlə, istehsalın inkişafı və yerləşməsi ilə, nəqliyyat təminatı ilə, əhalinin gəlirlərinin yüksək olması ilə izah olunur. Tarixi şərtləndirmə amili də az əhəmiyyət kəsb etmir. Belə ki, bu dövrdə Moskvada

azərbaycanlıların sayı 20.727 nəfərdən artaraq 95.563 nəfərə, Moskva vilayətində - 5.974 nəfərdən 14.651 nəfərə, Sankt-Peterburqda - 11.804 nəfərdən 16.613 nəfərə çatmışdır.

Dağıstan Muxtar Respublikasında azərbaycanlıların ümumi sayı 2002-ci ildə 111.656 nəfər olmuşdur.

Qeyd edək ki, Dağıstan azərbaycanlıların tarixən daimi yaşayış yeri olmuşdur. Burada azərbaycanlıların sayca coxluğu onunla izah olunur ki, Cənubi Dağıstan tarixən Azərbaycan ərazisi olmuşdur və yalnız XIX əsrdə Rusiya imperiyası tərəfindən aparılan inzibati-ərazi dəyişiklikləri nəticəsində Azərbaycan hüddurlarından kənarda qalmışdır.

Sosial-peşə statusu, əmlak bərabərsizliyi iqtisadi miqrantları Rusiyanın ucqarlarına sıxışdırır. Azərbaycanlılar Uzaq Şərq Federal dairəsini fəth etməyə başlayırlar. Belə ki, 2002-ci il siyahıyaalınmasına əsasən burada azərbaycanlıların sayı 18.132 nəfər olmuşdur. Sibir və Ural Federal dairələrində isə azərbaycanlıların sayı artaraq, 2002-ci il siyahıyaalınmasına əsasən Ural Federal dairəsində 100.073 nəfərə, Sibir Federal dairəsində isə 61.105 nəfərə çatmışdır. İlk dəfə azərbaycanlılar Çukot, Komi-Perm, Ust-Ordinsk, Koryak, Evenk Muxtar Vilayətlərində qeydə alınmışlar.

Beləliklə, tədqiq olunan məsələlər aşağıdakı nəticələrə gəlməyə imkan verir:

- Azərbaycanlıların Rusiya Federasiyasının Cənub və Mərkəz Federal dairələrində daha çox məskunlaşmasının səbəbi qeyd olunan regionların iqtisadi inkişaf səviyyəsinin yüksək olmasıdır ki, bu da öz növbəsində təbii amillərlə, istehsalın inkişafı və yerləşməsi ilə, nəqliyyat təminatı, əhalinin yüksək gəlirləri ilə bağlıdır;
- miqrasiya və milli azlıqların inkişafı siyasəti üzrə qanunvericilik aktlarının qəbulu və həyata keçirilməsi federal və regional səviyyələrdə milli münasibətlərin hüquqi inkişaf bazasının inkişafına səbəb olur;
- federasiyanın bəzi subyektlərində azərbaycanlı əhalinin sayı Rusiyanın əsas azsaylı xalqlarının ümumi sayından çoxdur.

2002-ci il siyahıyaalınma materiallarında milli tərkibə və istifadə etdiyi dillərə görə şəhər və kənd əhalisinin, kişi və qadınların sayı haqqında məlumat verilir. Ayrı-ayrı millətlərdən olan əhalinin yaş qrupları, nikah, təhsil səviyyəsi, dolanışq vasitələrinin mənbələri üzrə göstəricilər verilir, əhalinin vətəndaşlığa görə bölgüsü həyata keçirilir.

2002-ci il siyahıyaalınmasına görə Rusiyanın azərbaycanlı əhalisinin sayı 621.840 nəfər təşkil etmişdir. Bunlardan 479.517 nəfəri, onlardan 307.346 nəfəri kişi, 172.171 nəfəri qadın olmaqla şəhər əhalisi idi. Rusiya Federasiyasının kənd yerlərində 142.323 nəfər azərbaycanlı, onlardan 79.430 nəfər kişi, 62.893 nəfəri isə qadınlar idi.

2002-ci il əhali siyahıyaalınması zamanı ilk dəfə olaraq Rusiya Federasiyasının dövlət dili olan rus dilini bilmə səviyyəsi haqqında da məlumat verilmişdir. Siyahıyaalma göstərdi ki, 621.840 nəfər olan azərbaycanlı əhalinin 587.515 nəfəri rus dilində danışır.

Rusiya Federasiyasının subyektləri üzrə Azərbaycan dilini bilən ayrı-ayrı millətlərin nümayəndələri haqqında məlumatlar da maraqlıdır. Rusiya Federasiyası üzrə bu rəqəm 669.757 nəfərdir.

Azərbaycanlı əhalinin sosial-iqtisadi göstəriciləri də diqqətə layiqdir. Dolanışq vasitələrinin mənbələrinin təhlili aşağıdakı faktları üzrə çıxartdı: ən sabit sosial-iqtisadi göstəricilərə malik olanlar 30-39 yaş qrupu - 254.871 nəfər və 15 yaşınadək olan qrupdur - 169.983 nəfər.

Rusiyaya gələn iqtisadi miqrantların böyük əksəriyyəti orta və orta ixtisas təhsilli şəxslərdir. 1989-cu il siyahıyaalınmasında azərbaycanlıların təhsil səviyyəsi haqqında məlumat verilmir, lakin 2002-ci il siyahıyaalınması göstərdi ki, 15-70 və daha çox yaşda olan təhsilli azərbaycanlıların sayı 449.914 nəfərdir. Onlardan 65.533 nəfərinin əsas, 155.531 nəfərinin orta (tam), 89.186 nəfərinin orta təhsili vardır. 3.242 nəfərin ibtidai təhsilinin olmadığı göstərilir. Onlardan 1.934 nəfəri savadsızdır, 2.175 nəfərinin təhsil səviyyəsi haqqında məlumat verilməyib.

Elita elmdə qəbul edilmiş ümumi təsnifata uyğun olaraq məhsuldar və hakimiyyət elitasına bölünür; ictimai həyat sahələrinə görə isə siyasi və intellektual, biznes-elita və bürokrat-elita kimi təsnif olunur.

Azərbaycan diasporunun intellektual elitası müxtəlif peşələrdə çalışan insanlarla təmsil olunmuşdur. Bu sıradakı Rusiya Federasiyasının əməkdar elm xadimi, əməkdar həkim, uşaq onkologiyası və gematologiyası ETİ-nin direktoru, Ümum-rusiya Azərbaycan Konqresinin (ÜAK) prezidenti M.C.Əliyev; “Вопросы истории” jurnalının baş redaktoru A.A.İsgəndərov; Sankt-Peterburq şəhəri Smolnı universitetinin rektoru, Petrovsk Elmlər Akademiyasının akademiki Q.M.İmanov; Hərbi akademiyanın aparıcı mütəxəssisi, İnnovasiya Texnologiyaları Fondunun prezidenti Y.M.Neymətov; Rusiya Federasiyası Keyfiyyət problemi akademiyasının akademiki, Rusiyanın Milli birliklər Konqresinin RH sədri Z.Qocayev; f.e.d., professor, şair və tərcüməçi, T.D.Məlikovu və b. göstərmək olar.

Biznes-elitani “Crokus International”ın prezidenti, ÜAK-ın vitse-prezidenti A.İ.Ağalarov, “AST” xoldinqin prezidenti, ÜAK-ın vitse-prezidenti T.M.İsmayılov, “Birləşmiş kapital” İnvestisiya qrupunun direktorlar şurasının sədri, ÜAK MŞ-nin üzvü N.Axundov, “Almaz” ETB-in prezidenti R.Aşurbəyli və b. təmsil edirlər.

Elmi araşdırmalarda “LUKoil” neft şirkətinin prezidenti, ÜAK-ın I-ci vitse-prezidenti V.Ələkbərovun həm Rusiyanın siyasi həyatında, həm də Azərbaycan diasporunun işində rolu qeyd olunmuşdur. Keçmiş bakılıların, Azərbaycan diasporunun fəal üzvləri İTAR-TASS-ın Baş direktorunun I müavini, ÜAK-ın vitse-prezidenti M.S.Qusmanın; Rusiya Vəkillər Gildiyasının prezidenti, ÜAK-ın vitse-prezidenti V.İ.İqoninin; kinorejissor Y.S. Qusmanın və b. fəaliyyəti də işıqlandırılmışdır.

Rusiyadakı azərbaycanlıların ümumi demografik göstəricilərinin təhlili aşağıdakı nəticələrə gəlməyə əsas verir:

- azərbaycanlılar Rusiya cəmiyyətinin sosial, təsərrüfat, iqtisadi, demografik strukturunda müəyyən yer tuturlar;

- Rusiyaya gedən azərbaycanlı iqtisadi miqrantların böyük əksəriyyəti orta və orta ixtisas təhsilli şəxslərdir;
- azərbaycanlı əhalinin sosial-iqtisadi göstəricilərinin təhlili sübut edir ki, onlar kifayət qədər dolanışq vasitələrinə malikdirlər;
- Rusiya Federasiyasında yaşayan azərbaycanlılar rus dilinin daşıyıcısıdır;
- Rusiya Federasiyasında Azərbaycanla Rusiya arasında dövlətlərarası münasibətlərə, humanitar əlaqələrin və iki dövlət arasında etibarlı münasibətlərin inkişafına təsir göstərmək iqtidarında olan Azərbaycan elitası formalaşmışdır.

Rusiya dövlətinin ərazisində təşəkkül tapmış Azərbaycan diasporu ən gənc diaspordur. Son illərdə Rusiyanın bir çox regionlarında, ilk növbədə Moskvada və Sankt-Peterburqda diaspora təşkilatları yaranmağa başlamışdır. Onların kortəbii inkişafı dövrünü yeni özünütəşkil, müxtəlif ictimai, milli-mədəni birliklər, mərkəzlər, hərəkatlar şəklində həmyerli birliklərinin yaradılması dövrü əvəz etmişdir. Bu təşkilatlar diasporun çoxtəbəqəli olduğunu, onun qruplarının sosial-mədəni cəhətdən yek-cins olmadığını nümayiş etdirir.

Bununla belə bu qrupları birləşdirən obyektiv əsas vardır: ümumi qaygılar və məqsədlər, özlərinin milli-mədəni və dil ehtiyaclarının ödənilməsi, maraqlarının və hüquqlarının qorunması, milli köklərin və tarixi vətənləri – Azərbaycanla əlaqələrin qorunub saxlanması.

Sovet dövründə Azərbaycan hüdudlarından kənar yaşayan azərbaycanlıları birləşdirən ilk təşkilat 3 oktyabr 1989-cu ildə qeydiyyatdan keçmiş Azərbaycan mədəniyyəti cəmiyyəti “Ocaq” olmuşdur. «Ocaq» cəmiyyətinin əsas məqsədləri və vəzifələri Azərbaycan xalqının milli irsinə yiyələnmək, Moskva azərbaycanlılarının mədəni həyatına kömək göstərmək, rusiyalıları Azərbaycan Respublikasının nailiyyətləri ilə tanış etmək və s. idi. Cəmiyyətə f.e.d., professor, ÜAK-nin vitse-prezidenti Tofiq Davud oğlu Məlikov rəhbərlik edir.

1992-ci ildə ictimai təşkilat olan “Beynəlxalq Azərbaycan

can Vətəndaş assambleyası” yaranmışdır. Cəmiyyətin sədri t.e.d., professor Zahid Qocayevdir. 2000-ci ildə Z.Qocayev Rusiyanın 30-dan çox diaspor təşkilatının daxil olduğu Rusiya Milli Birliklər Konqresinin prezidenti seçilmişdir.

Qeyd edək ki, əgər sovet dövründə azərbaycanlılar kor-təbii olaraq həmyerli təşkilatlarında birləşirdilərsə, müstəqil Rusiya dövlətinin hüquqi bazası sayəsində yeni təşkilati strukturda-diasporda birləşdilər.

Rusiya Federasiyasının Ədliyyə Nazirliyi iri Azərbaycan diaspor təşkilatlarını qeydə almışdır. Rusiya azərbaycanlıları federal səviyyədə Ümumrusiya Azərbaycan Konqresini (ÜAK), Rusiya Azərbaycanlılarının Federativ Milli-Mədəni Muxtariyyəti (RAFMMM), Rusiya Azərbaycanlılarının həmyerli təşkilatlarını təsis etmişlər. Bu təşkilatlardan hər birinin öz regional şöbələri var. Məsələn, ÜAK Rusiya Federasiyasının 68 regionunda təmsil olunur.

Diaspor təşkilatlarından hər birinin təsisçisi Rusiyanın tanınmış və nüfuzlu azərbaycanlılarıdır. Bunların sırasında Rusiyanın əməkdar inşaatçısı, “Тверьгражданстрой” tikinti şirkəti Səhmdar Cəmiyyətinin Baş direktoru, akademik S.S.Abuddayev; Sosialist Əməyi Qəhrəmanı, REA-nın müxbir üzvü, “İTERA” şirkətləri beynəlxalq qrupunun direktorlar şurasının baş müşaviri, ÜAK-ın vitse-prezidenti F.Q.Salmanov; ÜAK icra aparatının birinci direktoru Z.S.Nağdaliyev; “Министрой” səhmdar cəmiyyətinin direktorlar şurasının sədri, Ekologiya və təhlükəsiz həyat beynəlxalq Akademiyasının həqiqi üzvü, ÜAK MŞ-nın üzvü, AZERROS FMMM-in Sankt-Peterburq şöbəsinin sədri V.İ.Məmişov; dünya şöhrətli kinorejissor R.İbrahimbəyov; Rusiya Federasiyasının əməkdar həkimi, Sankt-Peterburq şəhəri Çoxprofilli terapiya və peşə xəstəlikləri klinikasının direktoru R.Y.Abbasov və b. göstərmək olar.

Azərbaycan diasporunun fəaliyyətinin əsas istiqaməti Rusiya Federasiyasının ictimai-siyasi, sosial-iqtisadi və mədəni həyatında iştirak etməkdir.

Rusiya Federasiyasının tam hüquqlu vətəndaşları olan

azərbaycanlılar ölkənin ictimai-siyasi həyatında yaxından iştirak edirlər: Rusiya Federasiyası prezidentinin seçkiləri, Dövlət Dumasına və yerli idarə orqanlarına seçkilər. Bu, Azərbaycan diasporunun ictimai fəallığının heç də tam olmayan çərçivəsidir.

Ümumrusiya Azərbaycan Konqresi Rusiyanın iri ictimai təşkilatları ilə, həmçinin Rusiya Federasiyası Dövlət Dumasının Milli məsələlər komitəsi ilə əməkdaşlıq edir.

2004-cü ilin oktyabrında ÜAK-ın II qurultayında çıxış edən Rusiya Federasiyasının Prezidenti V.Putin qeyd edirdi ki, "... biz Rusiyadakı Azərbaycan icmasını dövlətlərimiz arasında münasibətlərin möhkəmləndirilməsinin mühüm amili hesab edirik. Onun təşəbbüsləri bizim siyasi və əməli əməkdaşlığımıza xeyir gətirir...." .

"Milli-mədəni muxtariyyətlər haqqında" Federal qanuna əsasən Rusiyadakı Azərbaycan diasporunun kütləvi informasiya vasitələri yaradılmışdır: Rusiya azərbaycanlılarının FMMM-nin mətbu orqanı olan "Rusiya azərbaycanlıları – AZERROS" qəzeti; ÜAK-ın orqanı – "Azərbaycan Konqresi"; "Azərbaycan XXI əsr", "Vətən", "İrs-Nasledie", "Bakı" kimi beynəlxalq jurnallar nəşr olunur. Rusiya Federasiyasının regionlarında da qəzetlər nəşr olunur.

Elə həmin Federal qanun və Azərbaycan respublikasının Prezidenti Heydər Əliyev və Moskva şəhərinin meri Y.Lujkov arasında imzalanmış müqavilə çərçivəsində 157 saylı Moskva məktəbinin bazasında Azərbaycan etno-mədəni kontingentli məktəb yaradılmışdır.

Moskva hökumətinin 2002-ci il 31 may 758 saylı sərəncamı ilə 75 saylı uşaq musiqi məktəbinə "Qara Qarayev adına uşaq musiqi məktəbi" fəxri adı verilmişdir.

Yaranmış diaspor təşkilatları gənc Azərbaycan diasporu üçün vahid Ümumrusiya etno-mədəni məkanın yaradılması missiyasını öz öhdəliklərinə götürürlər. Onların fəaliyyət istiqaməti azərbaycanlıların və Azərbaycandan çıxmış şəxslərin vətəndaşlıq hüquqlarının müdafiəsi və bu hüquqların həyata keçirilməsi, Rusiya Federasiyası ilə Azərbaycan Respublikası arasında dostluğun

və əməkdaşlığın möhkəmləndirilməsi, Dağlıq Qarabağ münaqişəsi haqqında tarixi həqiqətlərin yayılmasına yönəlmişdir.

Həyata keçirilmiş tədqiqat və təhlil aşağıdakı nəticələrə gəlməyə əsas verir:

- Rusiya azərbaycanlıları Rusiya gerçəkliyinin ayrılmaz və tərkib hissəsidir. Onlar ölkə qarşısında öz peşə və vətəndaşlıq borcunu yerinə etirən yaradıcı insanlardır. Azərbaycanlılar Rusiyanın ictimai-siyasi, sosial-iqtisadi, elmi və mədəni həyatında fəal iştirak edirlər;
- azərbaycanlıların yeni Rusiya cəmiyyətinə layiqli inteqrasiyası onlara təşkil olunmaq, Rusiya azərbaycanlılarının Milli-Mədəni Muxtariyyəti, Ümumrusiya Azərbaycan Konqresi, Moskva “Ocaq” cəmiyyəti, Rusiya azərbaycanlıların həmyerlilər birliyi və s. kimi xeyli sayda milli birliklər yaratmaq imkanı vermişdir;
- Azərbaycan diasporu mürəkkəb siyasi, iqtisadi, sosial, mədəni və psixoloji şəraitdə yaşamaq və öz gələcək taleyini müəyyənləşdirmək məcburiyyətindədir. Odur ki, ona həm yaşadığı ölkənin dövləti, həm də tarixi Vətəni tərəfindən yardım göstərilməsinə ehtiyac var;
- Rusiyanın Azərbaycan diasporu bütövlükdə və onun hər bir üzvü ayrı-ayrılıqda, milli mənsubiyyətindən asılı olmayaraq, diasporun işində fəal iştirak edir, dövlətlərarası münasibətlərə yardımçı olur, yaşadıqları ölkədə öz vətəndaşlıq və iqtisadi mövqelərini qüvvətləndirir, Azərbaycan-Rusiya münasibətlərinə siyasi və iqtisadi vasitəçi rolunu oynayırlar və i.a.;
- Rusiyanın Azərbaycan diasporunun potensialı Rusiyanın Azərbaycandakı və Azərbaycanın Rusiyadakı iqtisadi maraqlarının həyata keçirilməsinə dəstək olmaq iqtidarındadır;
- Azərbaycan diasporunun nümayəndələri Rusiya Federasiyasının oliqarxları sırasına daxildir və Rusiya-Azərbaycan münasibətlərində ölkənin siyasi strategiyasına təsir göstərə bilirlər.

Azərbaycançılıq ideologiyası, Dünya azərbaycanlılarının kompleks şəkildə öyrənilməsi, Azərbaycan diasporu və Azərbaycan lobbisi, lobbiçiliyin diasporun həyatında zəruriliyi,



azərbaycanlıların tarixi-demoqrafik problemləri, əhalinin miq-rasiyası, bu və bunun kimi digər məsələlər fundamental araş-dırmalar tələb edir.

Bilirik ki, «Dünya azərbaycanlıları» ideyası ictimai fikir-də vətəndaşlıq hüququ qazanmışdır. Dünya azərbaycanlılarının problemləri mahiyyət etibarını ilə ümumdünya tarixinin tərkib hissəsidir. Buna görə də diaspor problemlərini araşdıran tədqiqatçı ümumdünya reallıqlarını nəzərə almalı, həm də onun tərkibində öz varlığını sübut etməlidir. Diaspor formalaşdığı dövlətin və onun xalqının müəyyən keyfiyyətlərini özündə əks etdirdiyi kimi, nüfuzlu bir qüvvəyə çevrildikdə yaşadığı mühitdə də öz izini qoya bilər.

Azərbaycanlılar dünyanın çox yerində məskunlaşıb. Bir sıra ölkələrdə isə azərbaycanlılar say etibarını ilə, tutduqları vəzi-fəyə görə tutarlı söz deməyə qadirdilər. Azərbaycan xalqının Ümummillə lideri Heydər Əliyev ölkə miqyaslı qəbullarından tutmuş beynəlxalq miqyaslı görüşlərə, yüksək səviyyəli danışıqlaradək hər yerdə, hər an Azərbaycan həqiqətlərini dünyaya yaymaqla Azərbaycana qarşı yaradılmış informasiya blokada-sını yarmışdır. Xarici ölkələrə hər səfərində həmin ölkələrdə yaşayan azərbaycanlılarla görüşlər keçirmiş, onların vəziyyətləri, problemləri ilə maraqlanmış, diasporun mütəşəkkil fəaliy-yəti üçün formalaşmasını və təşkilatlanmasını vəzifə kimi irəli sürmüşdür.

Araşdırmalar nəticəsində **MDB-yə daxil olan Ukrayna, Belarus, Pribaltika, Qazaxıstan** ölkələrində azərbaycanlıların məskunlaşması, say dinamikası və diaspor təşkilatlarının yara-dılması və fəaliyyəti öyrənilmişdir. Bu ölkələr 1991-ci ildə müstəqillik əldə etdikdən sonra əhalinin sayını, məskunlaşma-sını, etnik vəziyyətini öyrənmək üçün əhali siyahıyaalmaları keçirmişlər. Belə ki, 1999-cu ildə Belorusda keçirilən siyahı-yaalmaya görə azərbaycanlıların sayı 6,3 min nəfər ya 0,006 % təşkil etmişdir.

## Cədvəl 1

### Belorusda yaşayan azərbaycanlıların say dinamikası

Millətlər	Bütün əhali		Beloruslar		Azərbaycanlılar	
	İllər üzrə	Min nəfərlə	Min nəfərlə	Faizlə	Min nəfərlə	Faizlə
<b>1959</b>	8065,7	100	6532	80,98	...	...
<b>1970</b>	9002,3	100	7289,6	80,97	1,300	0,01
<b>1979</b>	9532,5	100	7568	79,39	2,700	0,03
<b>1989</b>	10152	100	7904,6	77,86	5,000	0,05
<b>1999</b>	10045	100	8158,9	81,22	6,300	0,06
<b>1999% 1989</b>	99		103,2		127	

2009-cu ildə Belorusda keçirilən əhalisiya almasına görə, ümumi əhalinin sayı 9.503.807 nəfər, azərbaycanlıların sayı isə 5.567 nəfər olmuşdur. Onlardan 68,4%-i və ya 3.807 nəfəri kişi, 31,6 %-i və ya 1.760 nəfəri qadınlardır. Azərbaycanlıların 79,5%-i (4.426 nəfər) şəhərdə, 20,5 % (1.141 nəfər) kənddə yaşayır.

Belorusda yaşayan azərbaycanlılar diaspora şəklində təşkilatlanıblar. Burada diaspor təşkilatlarının əsas vəzifələri Azərbaycan dilinin, adət-ənənələrimizin, qədim Azərbaycanın tarixi və zəngin mədəni irsimizin qoruyub saxlanmasıdır.

## Cədvəl 2

### Belorusdakı Azərbaycan diaspor təşkilatları

Təşkilatın adı	Təsis olduğu il	Təşkilatın rəhbəri
Azərbaycan-Belorus cəmiyyəti Konqresi (ABCK)	23 noyabr 2002, Minsk ş.	Bağirov Natiq - konqresin sədri
“Qobustan” Mədəniyyət və Təhsil İctimai İttifaqı. ABCK-n regional cəmiyyət	sentyabr 1990, Minsk ş.	Bağirov Natiq - Sədr
“Xəzər” Azərbaycan İctimai İttifaqı	2001, Mogilev ş.	Cəmiyyətin sədri - Abışov Tapdıq
Azərbaycan Mədəniyyət və Tarix Cəmiyyəti	2001, Bobruysk ş.	Cəmiyyətin sədri - Həsənov Ədalət
Azərbaycanlıların “Dostluq İctimai İttifaqı”	2001, Qrondo ş.	Cəmiyyətin sədri - Hüseynov Vahid

Qazaxıstan SSR-də azərbaycanlıların ilk məskunlaşması 1937-ci il repressiya dövrünə düşür. Aşağıdakı cədvəldə biz azərbaycanlıların Qazaxıstan SSR-i üzrə say dinamikasını izləyə bilərik.

**Cədvəl 3**

**Qazaxıstan SSR-də yaşayan azərbaycanlıların  
say dinamikası**

	1939	1959	1970	1979	1989
<b>Bütün əhali</b>	6.151.102	9.309.847	12.848.573	14.684.283	16.464.464
<b>Qazaxlar</b>	2.327.625	2.794.966	4.161.164	5.289.349	6.534.616
<b>Ruslar</b>	2.458.687	3.974.229	5.499.826	5.991.205	6.227.549
<b>Azərbaycanlılar</b>	12.996	38.362	56.166	73.345	90.083

1999-cu ildə müstəqil Qazaxıstan Respublikasında siyahıyaalınma keçirilir. Materiallara əsasən azərbaycanlıların sayı 78.300 min nəfər təşkil edirdi. Qeyd edək ki, azərbaycanlıların sayı 1989-cu illə müqayisədə 11.783 nəfər azalıb.

Qazaxıstanın bütün vilayətlərində azərbaycanlılar öz təşkilatlarını yaradıblar. 1992-ci il 29 may tarixində Qazaxıstan Respublikasının Ədliyyə Nazirliyi tərəfindən «Turan» Azərbaycan Mədəniyyət Mərkəzi qeydə alınmışdır. Mərkəz Qazaxıstanda yaşayan azərbaycanlıların ölkənin ictimai-siyasi və mədəni həyatında fəal iştirak etməsinə xidmət edir. 1993-cü il martın 22-də Qazaxıstanın Pavlodar vilayətində 116 nəfər azərbaycanlının iştirakı ilə «Vətən» Azərbaycan Milli-mədəni mərkəzi təsis olunmuşdur. Mərkəzə Pavlodar şəhərinin Fəxri vətəndaşı Cəfər Mahmudov rəhbərlik edir. 2001-ci ildə mərkəzin Gənclər birliyi yaradılmışdır. Birliyə İsmail İbrahimov başçılıq edir. 1996-cı ildə Almatı şəhərində «Ozan» şəhər mədəniyyət mərkəzi yaradılmışdır. Mərkəzə İ.Quliyev rəhbərlik edir. Ölkənin paytaxtı Astana şəhərində 2000-ci ildə «Xəzər» Azərbaycan İctimai Birliyi yaradılmışdır. Birliyə Vidadi Adıyev rəhbərlik edir. Həmin il birliyin nəzdində Azərbaycan məktəbi açılıb. 2007-ci ildən məktəb dövlət büdcəsindən maliyyələşir. Mərkəzin

əsas vəzifələrindən biri Azərbaycan xalqının mədəni irsini qoruyub-saxlamaq, təbliğ etməkdir. Burada Azərbaycan xalq alətləri, milli qeyimlər və musiqi albomları toplanıb.

Qazaxıstan azərbaycanlıları Konqressinin prezidenti Əbülfəz Xamədovdur. 2007-ci il iyunun 16-da Almata şəhərində Azərbaycan diasporunun «Vətən» adlı qəzeti təsis olunmuşdur. İlk nömrə azərbaycanlıların Qazaxıstana sürgün olunmasının 70 illiyinə həsr edilmişdir

Əhali siyahıyaalmasının ilk kampaniyası müstəqil Ukrayna Respublikasında 2001-ci ildə keçirilib. Keçmiş Sovetlər İttifaqının bir çox respublikaları kimi Ukrayna da çoxmillətli ölkədir. Siyahıyaalma nəticələri göstərdi ki, burada 130-dan çox millətin nümayəndəsi yaşayır. Azərbaycanlıların sayı 2001-ci ildə 45,2 min nəfər olub.

#### Cədvəl 4

### Ukrayna Respublikasında yaşayan azərbaycanlıların say dinamikası

	Sayı (min nəfər)%	Əhalinin faktiki sayı min nəfər %		2001-ci il % 1989
		2001	1989	
<b>Kırım Muxtar Respublikası</b>	2024,0	100,0	100,0	99,4
Rus	1180,4	58,3	65,6	88,4
Ukraynalı	92,2	24,3	26,7	90,5
Azərbaycanlı	3,7	0,2	0,1	173,0
<b>Dnepropetrovsk vilayəti</b>	3561,2	100,0	100,0	92,0
Ukraynalı	2825,8	79,3	71,6	102,0
Rus	627,5	17,6	24,2	67,1
Azərbaycanlı	5,6	0,2	0,2	93,9
<b>Donesk vilayəti</b>	4825,6	100,0	100,0	90,8
Ukraynalı	2744,1	56,9	50,7	101,9
Rus	1844,4	38,2	43,6	79,6
Azərbaycanlı	8,0	0,2	0,1	187,1
<b>Xarkov vilayəti</b>	2895,8	100,0	100,0	91,2
Ukraynalı	2048,7	70,7	62,8	102,8
Rus	742,0	25,6	33,2	70,4
Azərbaycanlı	5,6	0,2	0,2	86,9
<b>Sevastopol şəhəri</b>	377,2	100,0	100,0	95,4
Ukraynalı	270,0	71,6	74,4	91,8
Rus	84,4	22,4	20,7	103,3
Azərbaycanlı	0,6	0,2	0,1	2,5
<b>Odessa vilayəti</b>				

Ukraynalı	1542,3	62,8	54,6	107,6
Rus	508,5	20,7	27,4	70,7
Azərbaycanlı	2,8	0,1	0,1	111,6
<b>Kiyev şəhəri</b>				
Ukraynalı	2110,8	82,2	72,5	113,3
Rus	337,3	13,1	20,9	62,8
Azərbaycanlı	2,6	0,1	0,1	93,2

Cədvəldən görüldüyü kimi, azərbaycanlıların əksəriyyəti Donesk, Xarkov, Dnepropetrovsk vilayətlərində məskunlaşıb. Bu, həmin ərazilərdə vilayətlərin iqtisadi inkişafı, eyni zamanda rus dilinin əsas ünsiyyət vasitəsi olması ilə bağlıdır.

Beləliklə, tədqiqata əsaslanaraq qeyd edə bilərik ki, XX əsrdə azərbaycanlıların başqa ölkələrə yayılma coğrafiyası genişləniş və azərbaycanlılar yaşadıkları ölkələrin ictimai-siyasi, iqtisadi və mədəni həyatında özünə məxsus yer tuturlar.

### **3. Miqrasiyanın Azərbaycan əhalisinin formalaşmasına təsiri**

Azərbaycan miqrasiya proseslərini tarixən yaşamış ölkələrdəndir. Tarixin müxtəlif dövrlərində bu daha çox əhalinin sayını artırmaq və ya bölgədə sosial dayaq yaratmaq məqsədilə aparılan köçürmələr, eyni zamanda hərbi əməliyyatlar meydana çevrilmiş ərazini dinc əhalinin tərki etməsi şəklində təzahür etmişdir. Xüsusilə Səfəvi-Osmanlı, Rusiya-İran müharibələri, eyni zamanda zəlzələ kimi təbii fəlakətlər zamanı əhalinin yerdəyişməsi ilə bağlı faktlar daha çox diqqəti cəlb edir. Fikrimizi əsaslandırmaq üçün bəzi faktlara diqqət yetirək: 1. Quba xanlığının əhalisinin təsvirinə dair 1820-ci ilə aid sənədlər təsdiq edir ki, qonşu ərazilərdən köçürülmüş əhaliyə müəyyən güzəştlər edilirdi. Bu isə xanlığın əhalisini artırmaq məqsədilə məcburi köçürülmə ilə yanaşı, həm də firavan həyat axtarışı ilə könüllü olaraq xanlığın ərazisinə köçməyə imkan yaratmışdı. Rusiya-İran müharibələri nəticəsində Qarabağ xanlığından Şəkiyə köçmüş əhali müharibələrdən sonra geri qayıtmışdır. Naxçıvan xanlığında isə hakimiyyət uğrunda mübarizə, sosial şəraitdən narazılıq, vergilərin ağırlığı əhalinin qonşu xanlıqlara

(xüsusilə, Qarabağa) miqrasiyasına səbəb olmuşdur .

Azərbaycan ərazisində miqrasiyalara dair ən mühüm faktlardan biri XVII əsrin sonlarında Azərbaycanın şimal-qərbində qeydə alınmışdır. Belə ki, həmin ərazidə meydana gəlmiş **Car-Balakən camaatlığının** yaranması prosesinin özü miqrasiyalarla bağlı olmuşdur. XVI–XVII əsrlərdə camaatlığın yaranmasında həlledici rol oynayan avarlar Böyük Qafqaz dağlarının şimal ətəklərindən cənub ətəklərinə, yəni müasir Azərbaycan Respublikasının Zaqatala və Balakən rayonlarının ərazisinə köç edirlər. Əvvəllər bu miqrasiya müvəqqəti xarakter daşıyırdı. İş tapmaq, daha sonra isə qarət məqsədilə gələnlər bir müddət sonra öz yaşayış yerlərinə geri qayıdırdılar. Əhalinin çox az hissəsi buraya daimi yaşamaq üçün köç etmişdi. Gürcü müəllifi Vaxuştinin məlumatına əsasən, 1549-cu ildə Kaxet çarı Levan təxminən otuz leq ailəsini gürcü mənbələrində Pipineti\* (Zaqatala rayonunun Tala kəndinin yuxarısında yer) adlandırılan yerə köçürmüşdü. Əvəzində leqlər yayda Qafqaz dağlarından çar Levanın sarayına buz gətirməli idilər. Lakin 1616-cı ildə Səfəvi hökmdarı I Şah Abbasın (1587-1629) Kaxetiyyə yürüşündən sonra, buraya Dağıstandan müsəlman əhalinin köçü daha intensiv şəkil alır. Müddətinə görə daimi olan bu miqrasiya əslində vaxtilə Qafqaz Albaniyasının tayfalarından biri olan leqlərin† keçmiş Albaniyanın hüdudlarına daxil olan Böyük Qafqaz dağlarından şimaldakı sərt coğrafi şəraitli ərazilərdən cənuba (köç vaxtı Albaniyanın bu əraziləri Kaxet gürcü çarlığının tərkibində idi) köçü idi.

Qeyd etmək lazımdır ki, Böyük Qafqaz dağlarının şimal

---

\* Pipan gürcü mənbələrində Pipineti kimi göstərilir. Əslində isə bu Biban deməkdir və «bab» ərəb sözündən götürülmüşdür (bab – qapı, an – çox güman ki, yerli dillərdə -lar<sup>2</sup> cəm şəkilçisi deməkdir).

† Qədim mənbələrdə adlandırıldığı kimi «leq» və ya «ləzgi» etnonimi Dağıstandilli xalqlar üçün ümumiləşdirilmiş addır. Gürcü mənbələrində və XIX əsr rus tarixşünaslığında digər Dağıstandilli xalqlar kimi avarlar da çox vaxt leq adlandırılır. Məsələn, XVIII əsrdə gürcü tarixşünaslığının əsasını qoyan Vaxuşti avarları leq adlandırır .

ətəklərində yaşayan etnoslar əlverişli olmayan təbii-coğrafi şəraitə və az torpaqlılığa görə həmişə cənuba can atmışlar. İşğal olunmuş alban torpaqlarını da əhatə edən Kaxet çarlığı bu prosesə uzun müddət mane olsa da, tamamilə qarşısını ala bilmir. Əlverişli şərait yaranan kimi cənuba miqrasiya edən leqlər (avarlar) əvvəlcə Qolodada məskunlaşırlar. Sonra isə Car, Tala kəndlərinin əsasını qoyaraq, burada yaşayan və Kaxet gürcü çarlarından asılı vəziyyətdə olan yerli əhalini öz himayələrinə alırlar. Lakin onların daxili işlərinə qarışmır, yəni ingiloy və türk kəndlərindəki daxili idarəetmə sistemini dəyişmirlər. Yerli əhali üzərinə keşkəl\* vergisi qoymaqla kifayətlənirlər.

Car-Balakən camaatlığı formalaşdıqdan sonra da burada əhalinin miqrasiyaları davam edir. Lakin müvəqqəti xarakter daşıyan bu miqrasiyalar birinci növbədə Car-Balakən camaatlığının ərazisində həyata keçirilən hərbi əməliyyatlarla (1738-ci ildə Nadir şahın qardaşı İbrahim xanın komandanlıq etdiyi əfşar qoşunları ilə döyüşlər, 1803, 1804, 1806-cı illərdə rus hərbi dəstələrinin Car-Balakən camaatlığına yürüşləri və s.) bağlı idi.

Qeyd edək ki, hərbi əməliyyatlar zamanı car-balakənlilər geri çəkilmə, partizan mübarizəsi, müdafiə və əks-hücum kimi müxtəlif döyüş üsullarından istifadə edirdilər. Düşmənin hərbi qüvvələri yaxınlaşdıqca, onun yolunun üstündəki kəndlərin əhalisi meşələrə, dağlara doğru geri çəkilirdi. Boş qalan kəndləri heç bir müqavimətə rast gəlmədən asanlıqla tutan düşmən özünü qalib hiss edir və geri çəkilən əhaliyə zərbə endirmək üçün irəli getməyə həvəslənirdi. Dağlıq və sıx meşəlik ərazilərdə daha yaxşı döyüşmək qabiliyyətinə malik olan car-balakənlilər isə özləri üçün əlverişli olan döyüş mövqelərinə qədər düşmənin irəliləməsinə mane olmur və yalnız düşmən həmin mövqeyə çatanda qəfildən ona hücum edirdilər. Maraqlıdır ki, Car-Balakən camaatlığının ərazisinə hücumlar zamanı hər dəfə

---

\*«Zakavkazya» qəzetinin 1908-ci il 10 iyun tarixli nömrəsində B.K.Şirvanski Zaqatala dairəsindəki torpaq münasibətlərinə həsr edilmiş məqaləsində «keşkəl» anlayışını köç-gəl (perekoçuy - prixodi) şəklində işlədir.

car-balakənlilər bu taktikanı tətbiq etmişlər. Nəticədə əhali öz yaşayış yerini dəfələrlə tərk etmək məcburiyyətində qalmışdır. Düşmənin yolunun üstündə olan bu kəndlər isə hər dəfə yandırılır, talan edilirdi. Deməli, hərbi əməliyyatlar başa çatdıqdan sonra, öz yurdlarına qayıdan əhali hər dəfə evini, təsərrüfatını yenidən qurmalı olurdu ki, bu da uzun vaxt tələb edirdi. Meyvə bağlarının, üzümlüklərin məhv edilməsi, kəndlərin talan edilməsi hərbi yürüشلərdən sonra, bölgədə aclığa səbəb olurdu ki, bu da əhalinin müvəqqəti miqrasiyası ilə nəticələnirdi. Car salnaməsində verilən məlumata görə, 1741-ci ildə sərdar Məhəmməd Əli xanın və Qəni xanın komandanlıq etdiyi əfşar qoşunlarının Car-Balakənə yürüşündən sonra, burada ərzağın qiyməti bahalaşır. Qavaz və Xizixdə buğdanın tağarı üç qızıla olduğu halda, Car-Balakəndə on iki qızıla satılırdı. Bu isə almaq imkanında olmayan əhali arasında aclığın başlamasına səbəb olur. 1742-ci ildə isə car-balakənliləri cəzalandırmaq üçün, bütün qonşu vilayətlərdən onlara ərzaq satışı qadağan olunur. Bu tədbirlərin nəticəsində aclıq çəkən əhali öz yaşayış yerini tərk edir.

Şimal-Qərbi Azərbaycanda əhalinin müvəqqəti daxili hərəkətinə təkan verən ikinci səbəb isə onun məşğuliyyəti idi. Əsas məşğuliyyəti maldarlıq olan əhali (avarlar və saxurlar) ildə iki dəfə (yazda yaylağa, qışda qışlağa) öz mal-qarası ilə köç edirdi. Car-balakənlilərin Böyük Qafqaz dağlarının şimal yamaclarında yaylaqları var idi. Qanıx çayının sağ və Qabırçı çayının sağ və sol sahilləri isə onların qışlaq ərəziləri idi. 1830-cu il işğalınadək camaatlığın sərhədləri daxilində olan bu ərəzilərdə camaata məxsus onlarla binələr var idi. 1905-ci ildə Kurakin tərəfindən tərtib olunmuş Dağıstan vilayətinin, Tiflis və Yelizavetpol quberniyalarının xəritəsində car-balakənlilərə məxsus binələrin çoxu qeyd olunub. 1830-cu ildə Car-Balakən camaatlığı işğal edildikdən sonra, bu ərəzilər xəzinə torpaqları elan edilərək Siqnax (Sığnaq) qəzasına birləşdirilir. 1830-cu il üsyanından sonra isə car-balakənlilərə və İlisu sultanlığının dağ mahalının əhalisinə mal-qaranı otarmaq məqsədilə Qanıxın sağ sahilinə keçmək qadağan edilir.



Qeyd edək ki, indi də Zaqatala, Balakən rayonlarının yaşlı və orta yaşlı sakinləri Qanığın sağ sahilində, müasir Gürcüstan Respublikasının ərazisində vaxtilə qışlaqları olduğunu xatırlayırlar.

Car-Balakən camaatlığında miqrasiyanın qeyri-mütəşəkkil forması da, çox az hallarda qeydə alınsa da mövcud olmuşdur. Məlumdur ki, burada kəndlilər hüquqi cəhətdən azad idilər. Buna görə də onların hərəkət azadlığı var idi. Zaqatala Silki-Torpaq komissiyasının (1869-1874) materiallarından görüldüyü kimi, Car-Balakən camaatlığında kəndlilərin fərdi şəkildə kənddən-kəndə köçməsi halları baş vermişdir. Bu proses avar, saxur, ingiloy və türk kəndlərində demək olar ki, eyni şəkildə gedirdi. Avar, saxur kəndlərində kəndli istifadəsində olan icma torpağından məhrum edilirdi. Şəxsi mülkü olan evini satdıqdan sonra kəndi tərk edirdi. İngiloy və türk kəndlərində isə kəndli daxil olduğu icmanın ödədiyi keşkül vergisinin ona aid olan hissəsini tamamilə ödəməli idi. Bundan sonra icma bu üzvünü ona çatan pay torpağından məhrum edirdi. Həmin pay torpağı icmanın sərəncamına keçir və bu pay torpağına görə ödənilən vergini də icma ödəyirdi. Kəndli isə özünün şəxsi mülkü olan evini həyatıyanı sahəsi ilə birlikdə sataraq kəndi tərk edirdi.

Kəndlinin başqa bir kənddə yerləşməsi daha çətin bir proses idi. Onun məskunlaşmaq istədiyi kəndin icmasının razılığı olmadan bu proses baş tuta bilməzdi. İcma isə müəyyən şərtlərlə, o cümlədən şəxsi mülk almaq şərtilə, kəndlinin məskunlaşmasına razılıq verirdi. Zaqatala Silki-Torpaq komissiyasının məlumatlarına əsasən, Faldarlı kənd icması yalnız İslam dininin Sünnə məzhəbinə etiqad edən müsəlmanların kənddə məskunlaşmasına icazə verirdi. Şiə məzhəbindən olanları və xristianları öz icmalarına qəbul etmirdilər.

Burada qeyd edək ki, kəndlinin məskunlaşmaq istədiyi kənddə şəxsi mülk alması da çətin idi. Çünki kənddə şəxsi mülkün alqı-satqısı çox nadir hallarda baş verirdi. Həm də alqı-satqı həyata keçiriləndə də evini satan kəndli onu əvvəlcə öz icma üzvlərinə təklif edirdi. Onlar almasa, ev kənar şəxslərə satılırdı.

Kəndlinin məskunlaşmaq istədiyi kənddə ev alması onu hələ həmin icmanın bərabərhüquqlu üzvü etmirdi. Kəndli icmanın əkinəyararlı torpaqlarının bölünməsində iştirak etmirdi. O, yalnız icmanın razılığı ilə axu\* açə bilərdi.

Qeyd edək ki, əhalinin miqrasiyası məhdud mənada «köçürülmə» kimi də başə düşülür. Bu mənada miqrasiya əhalinin digər yerlərə məqsədyönlü şəkildə köçürülməsi deməkdir.

Car-Balakən camaatlığında əhalinin məqsədyönlü şəkildə köçürülmə tarixi Rusiya imperiyasının burada apardığı işğalçılıq siyasəti ilə birbaşə bağılı olmuşdur. Belə ki, 1803-cü ildə general Qulyakovun komandanlıq etdiyi rus hərbi dəstələrinin Car-Balakən camaatlığına yürüşü zamanı çarizm, bölgənin yerli əhalisi ilə bağılı siyasətinin konturlarını müəyyənləşdirir. Rusiyanın bölgədə dayaqlarını möhkəmləndirmək üçün buradan türk-müsəlman əhalinin – muğal və avarların köçü planlaşdırılır. Gürcü keşiş və knyazlarının «müsəlman gürcülər» kimi təqdim etdikləri ingiloyları isə xristianlaşdıraraq, burada özlərinə sosial dayaq yaratmağa çalışırlar. Rusiya imperiyasının Car-Balakən camaatlığının ərazisində həyata keçirdiyi köçürmə siyasətinə ilk məruz qalan muğal adlandırılan türk əhali olur. Onların köçürülməsinə general Qulyakovun komandanlıq etdiyi rus qoşunları ilə birlikdə Car-Balakən camaatlığına gəlmiş kn.Çavçavadze nəzarət edirdi.

Köçürülən ilk kənd Muğanlı olur. 1803-cü il aprelin 3-də mayor Alekseyev kabardin polkundan dörd bölük kazakla kənd camaatını - 200-ə yaxın ailəni zorla Gürcüstana köçürür.

---

\* XVIII əsrin sonları-XIX əsrin əvvəllərində Car-Balakən camaatlığında, o cümlədən İlisu sultanlığında kəndlilər icmanın ümumi mülkiyyətində olan meşələri təmizləyərək, əkin sahələrinə çevirirlər. Axu adlandırılan bu əkin sahələri onu təmizləyənin irsən keçən şəxsi mülkiyyəti idi. O, axunu icmanın razılığı olmadan istədiyi yerdə (kəndin yaxınlığında, və ya dağda və s.) açə bilərdi. Axu sahibi bu torpağa görə heç kimə vergi ödəmirdi və onu satmaq, kiməsə bağışlamaq və s. hüquqlara malik idi. Qeyd edək ki, həm avar, saxur, həm də türk, ingiloy icma üzvləri axular açırdılar. XIX əsrin əvvəllərində axuların açılması kütləvi şəkildə olmuşdu.

Ümumilikdə isə 1.000 türk ailəsi (orta hesabla hər ailəni 5 nəfərdən götürsək, 5.000 nəfər) öz torpaqlarında yaşamaq hüququndan məhrum edilir. Köçürülən əhalinin geri qayıtmasının qarşısını almaq üçün onları bir müddət general Qulyakovun Urdo keçidindəki hərbi qərargahının yaxınlığında, güclü hərbi nəzarət altında saxlayırlar. Sonralar isə indiki Gürcüstan ərazisində məskunlaşdırırlar.

1806-cı ildə Rusiya hökuməti avarların Car-Balakən camaatlığının ərazisindən Rusiyanın içrilərinə köçürülməsini planlaşdırır. Hətta, Sisianov öldürüldükdən sonra yeni təyin olunmuş baş komandan qraf Qudoviç Sankt-Peterburqdan öz vəzifəsinin icrasına «Car ləzgilərinin köçürülməsindən başlamaq» barədə sərəncam alır. Göründüyü kimi, Qafqaz uğrunda Qacarlar İranı ilə müharibə (1804-1813) aparan Rusiya bölgənin hərbi strateji əhəmiyyətini nəzərə alaraq, təhlükəsiz zona yaratmaq planını tezliklə gerçəkləşdirmək niyyətində idi. Sankt-Peterburq avarların silah gücünə də olsa Rusiyanın içrilərinə köçürülməsini və onların torpaqlarında rusların məskunlaşdırılmasını daha etibarlı variant hesab edirdi.

Qeyd etmək lazımdır ki, köçürmə planı Rusiya üçün iki cəhətdən daha çox əhəmiyyətli idi:

1. Rusiya Car-Balakənə tam nəzarət edəcəkdi. Bu isə Qacarlar İranının Dağıstanla əlaqələrini çətinləşdirəcək və gələcəkdə Dağıstan itaətə gətirilərkən dağlıları öz arxalarından - sığınacaqlarından məhrum edəcəkdi.
2. Rusiya bazarı xammalla (ipək, yun, mal-qara dərisi, üzüm çaxırı, meyvə arağı, bal, dələ və başqa heyvan xəzləri və s.) təmin ediləcəkdi.

1806-cı ilin yayında Qacarlar İranı ilə hərbi əməliyyatların yenidən başlaması və Şimali Azərbaycanda ruslara qarşı müqavimət hərəkətinin başlaması planın həyata keçməsinə mane oldu.

Tarixi Azərbaycan liman şəhərlərindən olan **Dərbənddə** də demoqrafik proseslərə miqrasiya ciddi təsir göstərmişdir.

1722-ci ildə I Pyotrun Azərbaycana (Xəzər sahil bölgə-

lərə) yürüşündən başlayaraq Dərbəndə xristian əhalinin məskunlaşdırılması prosesinə təkan verilmişdir.

Bunu xüsusi qeyd etmək istərdik ki, XVIII əsrə qədər Dərbənd şəhərində xristian mənşəli əhali (erməni, rus və s.) qeydə alınmamışdır. Dərbənddə xristian mənşəli əhalinin məskunlaşması I Pyotrın Xəzərsahili bölgələrə yürüşü dövrünə təsadüf edir. İşğal edilmiş bölgələrdə, o cümlədən Dərbənddə özünə sosial-etnik dayaq yaratmaq strategiyasında I Pyotr ermənilərə xüsusi önəm verirdi. I Pyotrın general Matyuşkinə ünvanladığı 4 oktyabr 1722-ci il tarixli təlimat və patriarx İsa, həmçinin bütün erməni xalqına göndərdiyi qramotada ermənilərin köçürüləcəyi Xəzərsahili vilayətlər arasında Dərbənd şəhərinin də adı çəkilirdi. Yaranmış tarixi şans əldən buraxmayan ermənilər 1724-cü ilin noyabrında Dərbəndə köçmək üçün Rusiya xarici işlər kollegiyasına müraciət etdilər. Müraciətdə Şamaxı sakini Pop Anton özü ilə bərabər Dərbəndə 50 erməni ailəsinin yerləşdirilməsini xahiş edirdi. Bu müraciətlə əlaqədar olaraq 1724-ci il 10 noyabr tarixli fərmanla Dərbəndin komendantı Yunger və general Matyuşkinə həmin ermənilərin şəhərin baş evlərində və həmçinin rusların əleyhdarları hesab edilən, şübhəli adamların evlərində yerləşdirilməsinə göstəriş verilmişdi. Rus səyyahı Qerberin məlumatına əsasən, artıq I Pyotrın hakimiyyətinin sonuna yaxın ermənilər Dərbəndin bütöv bir küçəsini zəbt etmişdilər. Pyotrın ölümü ermənilərin Dərbəndə köçməsinə mane olur. 1727-ci ildə Polşada yaşayan ermənilər Dərbəndə köçmək üçün Rusiya hökumətinə müraciət etmiş və onlara müvafiq razılıq verilmişdi. 1723-cü ildə Osmanlı ordusu Gürcüstanı və Azərbaycanın qərbini (indiki Ermənistan ərazisini) ələ keçirən zaman yaşadıkları ərazini tərk edən 700 nəfər gürcü və erməni Gilana gəlmiş və 1730-cu ildə oradan Dərbəndə köçürülmüşdülər. Qraf Zubovun yürüşü zamanı xəyanət edərək ruslara satqıncılıq yolu ilə xidmət edən ermənilər Dərbəndin müsəlman əhalisinin qəzəbinə tuş gəlməkdən qorxaraq rus qoşunları Qafqazdan geri çağırıldıqdan sonra Dərbəndi tərk etmək qərarına gəlmişdilər. E.İ.Kosubskinin yazdığına görə,

Dərbənd şəhəri və onun ətrafındakı 9 kənddə yaşayan 4000 nəfərdən çox əhalini əhatə edən 500 erməni ailəsi rus qoşunlarının mühafizəsi altında Rusiya ərazisinə köçmək üçün rəsmi müraciət etmişdilər. E.İ.Kosubskinin Dərbənddə yaşayan erməni əhalisinin sayı haqqında yazdığı məlumat real gerçəkliyə uyğun gəlmir. Belə ki, XVIII əsrin sonunda Dərbənd xanlığının əhalisi şəhər və ətraf kəndlər də daxil olmaqla 9-10 minə qədər olmuşdur. Həmin dövrdə Dərbənddə cəmi 60-100 erməni ailəsinin olması faktını digər rus müəllifləri də təsdiq edirdilər .

Ermənilərin Dərbənddən köçmək haqqında müraciətlərinə cavab olaraq qraf Qudoviçə ünvanlanmış 1 may 1797-ci il tarixli fərmanda ermənilərin Həştərxan və Qızılyara köçürülməsi üçün lazımi tədbirlərin görülməsi tapşırılırdı. Çar hökumətinin 4 avqust 1798-ci il, 15 aprel və 28 oktyabr 1799-cu il tarixli fərmanları ilə Dərbəndi tərk edən ermənilər adambaşına 30 desyatın torpaqla təmin edilərək Qızılyar qəzasının iki, Mazdok və Georgiyevskin bir kəndində məskunlaşdırılır. Həmin fərmanlarda Dərbənd ermənilərinin bir hissəsinin Svyatoy Krest şəhərinə də köçürülməsi nəzərdə tutulsa da, həmin şəhərə Dərbənddən cəmi 5 erməni (3 kişi, 2 qadın) köçmüşdü. 1806-cı ildə Dərbənd Rusiya tərəfindən yenidən işğal edildikdən sonra Qızılyara köçürülmüş ermənilərin bir hissəsi yenidən Dərbəndə qayıtmağa başlamışdı. E.İ.Kosubskinin məlumatına əsasən, 1810-cu ildə Dərbənddə artıq 56 erməni var idi. Ermənilərin Dərbəndə köçürülməsi bütün XIX əsr boyu davam etdirilmişdi. 1871-ci ildə İrandan sənətkarlıqla məşğul olan 16 erməni Dərbəndə köçürülmüşdü. XIX əsrin II yarısı – XX əsrin əvvəllərində ermənilərin kütləvi şəkildə Dərbəndə köçürülməsi qeydə alınmasa da, müxtəlif illərdə ayrı-ayrı erməni ailələrinin Dərbənddə məskunlaşması danılmaz bir faktdır. Bunu 1896-cı ildən Dərbənd şəhər ictimai idarəsinə seçilən nümayəndələr haqqındakı arayışlar da təsdiq edir. Belə ki, birinci şəhər ictimai idarəsinin tərkibinə seçilmiş 6 erməni nümayəndəsinin 4-ü şəhərin yerli sakini kimi göstərildiyi halda, M.S.Saruxanovun 1865-ci, K.İ.Şahicanovun 1874-cü ildən Dərbənddə

yaşadığı qeyd olunmuşdu. 1900-cü ildə Dərbənd şəhəri ictimai idarəsinə seçilmiş erməni nümayəndələrindən R.Q.Mailovun və K.A.Orbelovun 1864-cü, A.İ.Simonyansın isə 1887-ci ildən Dərbənddə yaşadığı göstərilmişdir. 1904-cü il seçkilərində şəhər ictimai idarəsinin tərkibinə daxil olan Məlik Şahnəzərovun 1872-ci, M.Q.Poqasovun 1875-ci, A.İ.Simonyansın 1895-ci, M.İ.Astvaqaturovun 1902-ci, S.A.Ter-Qazaryansın 1901-ci ildən Dərbənddə yaşaması göstərilmişdir. Göründüyü kimi, XX əsrin əvvəllərində də ermənilərin Dərbəndə köçürülməsi prosesi davam edirdi. 1903-cü ildə Yelizavetpol quberniyasından 21 erməninin (13 kişi, 8 qadın) Dərbənd şəhərində yerləşməsi haqqında məlumatlar vardır .

Qədim dövrlərdən Dərbənd və ətraf ərazilərdə məskunlaşmış dağ yəhudilərinin bu və ya digər səbəblərlə bağlı yerdəyişməsi prosesi baş verirdi. Mənbələrin məlumatına görə, Qazıqumıq hakimi Surxay xan 1797-ci ildə öz düşməni Şeyxəli xanın mülklərinə hücum etmiş, Dərbənd şəhərini ələ keçirə bilməsə də şəhərdən 18 km. cənubda yerləşən dağ yəhudilərinin məskunlaşdığı Abasova kəndini dağıtmış, bəzi məlumata əsasən 157, digər məlumata görə isə 200-dən çox kənd sakinini qətlə yetirmişdi. Bundan sonra Şeyxəli xan sağ qalmış, 150-yə yaxın yəhudini Dərbəndə köçürmüşdü. Dərbəndə köçürülmüş yəhudilər şəhərin o zaman hələ məskunlaşdırılmamış Dubara hissəsində yerləşdirilmiş və sonralar həmin hissə Yəhudi məhəlləsi kimi tanınmışdı. E.İ.Kosubskinin məlumatına görə, dağ yəhudilərinin Dərbənddə əsasən məskunlaşması XIX əsrin sonuna - Dərbənddə balıqçılıq sənayesinin inkişafı dövrünə təsadüf edirdi. Yəhudilər ayrı-ayrı vilayət hakimlərinin təzyiq və sıxıntılarında xilas olmaq, sığınacaq əldə etmək məqsədilə də Dərbəndə gəlirdilər. Belə ki, 1857-ci ildə Qimeydi kəndinin hakimi tərəfindən sıxışdırılan Mədət Ananiya oğlu və İmanil Həlim oğlunun ailəsi Dərbəndə köçmüşdülər. Qazi Mollanın varisi Həmzət bəyin təzyiqindən xilas olmaq üçün 1834-cü il iyul ayının 24-də Aser Sadıxov və Əhməd İmanquliyevin başçılığı ilə 31 ailə Dərbəndə qayıtmışdı. Mənbələrin məlumatına əsasən, Aser Sadıxov 30 il, Əhməd İmanquliyev 15 il bundan əvvəl

Dərbənddən Tarku şamxallığına getmişdilər. Digər ərazilərdən əhalinin Dərbəndə köçməsi ilə yanaşı, Dərbənd şəhərindən də əhalinin miqrasiyası haqqında məlumatlar vardır. Belə ki, 1877-ci ildə Osmanlı-Rusiya müharibəsinin başlanması İçkeriya və Auxda əhalinin narazılığına səbəb olmuşdu. 1877-ci ilin avqustunda bu narazılıq ruslara qarşı üsyana çevrilmiş və üsyançılar sentyabrın 8-də rusların Kumıx istehkamlarını dağıtdıqdan sonra Mehdiinin başçılığı altında Dərbəndə hücumla başlamışdılar. Yaranmış təhlükə ilə əlaqədar olaraq rus hərbiçilərinin şəhəri tərk etməmək əmrinə rəğmən yüzlərlə ailə, xüsusilə də ermənilər və yəhudilər paroxodlarla Dərbəndi tərk etmişdilər. General Komarovun əmri ilə Bakıdan göndərilmiş xüsusi gəmi 26 hərbiçi ailəsini də Dərbənddən Həştərxana aparmışdır.

Dərbənddə rus əhalisinin məskunlaşması tarixi XVIII əsrdən başlasa da onların burada əsaslı şəkildə yerləşməsi 1806-cı ildə Dərbəndin Rusiya tərəfindən qəti işğalından sonra başlanmışdır. İlk əvvəllər Dərbəndə ancaq rus hərbiçi və məmur ailələri gəlsə də, sonralar dinc əhalinin miqrasiyası da başlanmış və bu proses XX əsrin əvvəllərinə qədər, hətta sovet hakimiyyəti dövründə də davam etmişdir. Dərbəndə köçürülmüş ruslar şəhərin rus məhəlləsində məskunlaşmışdılar. Mənbələrdə ayrı-ayrı illərdə Dərbəndə nə qədər rus ailəsinin köçürülməsi haqqında dəqiq statistik məlumat əldə etmək mümkün deyildir.

Onu qeyd edək ki, Dərbəndə köçürülmüş müxtəlif etnosların nümayəndələrinin şəhər icmasına qəbul edilməsi prosesi uzun müddət çəkirdi. E.İ.Kosubskinin XIX əsrin sonu –XX əsrin əvvəllərində əhalinin Dərbənd şəhər icmasına qəbul edilməsi barədə məlumatı miqrasiya prosesi haqqında müəyyən təsəvvür yaradır. Müəllifin məlumatına görə, şəhər icmasına 1896-cı ildə 8 ailə başçısı qəbul edilmiş, 5-i çıxarılmış, 1897-ci ildə 7-si qəbul edilmiş, 18-i çıxarılmış, 1898-ci ildə 7-si qəbul edilmiş, 6-sı çıxarılmış, 1900-cü ildə 19-u qəbul edilmiş, 3-ü çıxarılmış, 1901-ci ildə 18-i qəbul edilmiş, 5-i çıxarılmış, 1902-ci ildə 17-si qəbul edilmiş, 6-sı çıxarılmışdı. 1903-cü ildə Dərbəndin şəhər əhalisi kateqoriyasına Dağıstan vilayətindən

26 yəhudi (14 kişi, 12 qadın) Yelizavetpol quberniyasından 21 erməni (13 kişi, 8 qadın), Kiyev quberniyasından 5 rus (3 kişi, 2 qadın), 1904-cü ildə Dağıstan vilayətindən 3 yəhudi (1 kişi, 2 qadın), Tersk vilayətindən 1 yəhudi kişi, Ryazan quberniyasından 5 rus (2 kişi, 3 qadın), Bakı quberniyasından 3 müsəlman kişi, 1905-ci ildə Voronej quberniyasından 5 rus (4 kişi, 1 qadın), Bakı quberniyasından 5 erməni (2 kişi, 3 qadın) qəbul edilmişdi. Dərbənd şəhər ictimai idarəsinin 1905-ci il 8 avqust tarixli iclasında artıq çoxdan Nitıq, Muqatır, Qmeydi, Marağa və Rukel kəndlərindən Dərbəndə köçmüş 126 dağ yəhudisinin yəhudi icmasına qəbul haqqında müraciətlərinə baxılması da Dərbəndə əhali axınının miqyası və etnik xarakteri haqqında təsəvvür yaradır. Dərbənd şəhəri əhalisinin say dinamikasında erməni, yəhudi və rus mənşəli əhalinin xüsusi çəkisini əks etdirən cədvəl 5 (cədvəl müvafiq illər üzrə siyahıyaalma materialları əsasında tərtib olunmuşdur) əhalinin miqrasiyası ilə bağlı müəyyən fikirlər söyləməyə imkan verir.

### Cədvəl 5

#### Dərbənd şəhər əhalisi içərisində qeyri müsəlmanların sayı

İllər	ermənilər		yəhudilər		Ruslar	
	Sayı	Əhalinin ümumi sayına nis. %	Sayı	Əhalinin ümumi sayına nis. %	Sayı	Əhalinin ümumi sayına nis. %
1824	239	2,1	444	4	-	-
1873	284	2,5	871	7,7	546	4,8
1897	621	4,2	2181	14,9	1092	7,5
1926	812	3,5	6597	28,6	5499	23

Hesablamalar göstərir ki, Dərbənd şəhərinə erməni mənşəli əhalinin ən güclü miqrasiyası 1873-1897-ci illər arasında, yəhudi və rusların axınları isə 1897-1926-cı illər arasında baş vermişdi. Aydın məsələdir ki, 1897-1926-cı illər arasında Dərbənd şəhərində yəhudilərin təbii artım hesabına 3 dəfə, rusların isə 5 dəfə çoxalması qeyri-mümkündür. 1898-ci ildə Petrovsk-Dərbənd sərnişin qatarının işə düşməsi, 1900-cü ildə Dərbənd-Bakı dəmir yol xəttinin açılması və Petrovsk-Biləcəri dəmir yolunun birbaşa Rusiyanın bütün dəmir yolu xətlərinə qoşul-



ması Dərbəndin sosial-iqtisadi inkişafına güclü təkan verdi. Bunun nəticəsində Dərbənddə bağçılıq, şərabçılıq, tərəvəzçiliyin inkişafı üçün yeni perspektivlər açıldı, balıqçılıq sənayesi sürətli inkişaf yoluna qədəm qoydu. Sosial-iqtisadi inkişafın sürətlənməsi iş dalınca Dərbənd istiqamətində əhalinin miqراسiyasına böyük təsir göstərdi. Məhz bunun nəticəsidir ki, XX əsrin əvvəllərində Dərbənddə müvəqqəti yaşayan əhalinin sayı xeyli artmışdı.

1826–1828-ci illər Rusiya–İran və 1828–1829-cu illər Rusiya–Osmanlı müharibələri Rusiyanın qələbəsi ilə başa çatdıqdan sonra, regionda köçürmə və xristianlaşdırma işinə yənidən təkan verilir.

İ.F.Paskeviç–İrəvanski İranla sərhəddə köçürüləcək 80.000 nəfər malorus kazakının bir hissəsini Qanıx çayı ilə Qafqaz dağlarının cənub-şərq ətəkləri arasındakı ərazidə yerləşdirməyi təklif edir. 1830-cu il 22 may tarixli raportunda baş komandan bu haqda yazır: «Hazırda əlahəzrətin qoşunlarının Car vilayətini tutması ilə Qafqaz dağlarının cənub-şərq ətəkləri arasındakı torpaq zolağı açılmışdır. ... Həmin yerdə yaradılmış hərbi məskən Gürcüstanın şərq qurtaracağında yerləşdiyindən bu ölkəni həm də hələlik bizə itaət etməyən dağlı xalqların hücumundan qoruyacaqdır. Hazırda bunun üçün ən azı 2 balyondan istifadə edilir. Bundan başqa Kaxet, Car və itaət etməyən dağlıların arasında yerləşən bu məskənlər mənim fikrimcə rusların vilayətin yerli sakinləri ilə daha yaxşı və tez yaxınlaşmasına kömək edəcək. Yuxarıda göstərilən torpaq sahəsi 70.000 desyatindir və burada 7.000 nəfər yerləşdirilə bilər».

Lakin qraf Paskeviç tezliklə fikrini dəyişərək Osmanlı imperiyasından köçürülən ermənilərin bir qismini burada yerləşdirmək qərarına gəlir. O, 1830-cu ildə hərbi nazir qraf A.İ.Çernişevə ünvanlanmış məktubunda yazırdı: «Həmin köçkünlərin sayı o qədər çoxdur ki, mən malorus kazakları üçün nəzərdə tutulan torpaqlarda məhz onların (yəni ermənilərin – Red.) yerləşdirilməsini zəruri sayıram. Onların özləri də Gürcüstan və onunla sərhəd əyalətlərdə (yəni Azərbaycan

torpaqlarında – Red.) yerləşməyə daha çox üstünlük verirlər».

Qeyd edək ki, ermənilərin bir hissəsinin də Sarıca ərazisində məskunlaşdırılması nəzərdə tutulur. Müsəlman əyalətlərinin rəisi erməni mənşəli knyaz Mədətovun Sarıca adlı ərazidə İrandan köçürülən erməniləri yerləşdirmək planlarını İlisu sultanı pozur. Həmin vaxt çar hökuməti ermənilərin bir hissəsini Şəki xanlığının ərazisində yerləşdirir ki, bu da yerli sakinlərlə köçürülənlər arasında tez-tez münaqişələrə gətirib çıxarırdı.

Paskeviçin köçürülənlərin məskunlaşdırılması üçün nəzərdə tutduğu ərazilər Azərbaycanın şimal-qərbindəki Qapa Tubal (Kartuban) çayla Mazım çay arasında yerləşən ərazilər idi. Həmin ərazilərdə qısa müddət ərzində ruslar məskunlaşdırılır, yeni qəsəbələr salınır. Zaqatala dairəsinin 1896-cı il xəritəsində həmin qəsəbələrin – Novo-Mixaylovka, Novo-Alekseyevka, Voroşovka, İllarionovka və s. adları qeyd olunub. Ərazi məskunlaşdırıldıqdan sonra Gürcüstanın tərkibinə daxil edilir.

Azərbaycanın şimal-qərbində miqrasiya prosesinin növbəti mərhələsi isə 1830-cu il Car-Balakən üsyanından sonra başlamışdır. İşğalçılara qarşı qalxan və altı ay (1830-cu il iyun-dekabr ayları) davam edən üsyan yatırıldıqdan sonra Rusiya hökuməti yerli əhaliyə qarşı sərt cəza tədbirləri gördü. Strateji əhəmiyyət daşıyan Car və Göyəm kəndləri yerlə-yeksan edildi, adlarını isə «unutmaq» əmri verildi. Kənd camaatının bir hissəsi düzən ərazidə yerləşən və əvvəllər binə olmuş Danaçıya köçürüldü, qalanları isə qonşu kəndlərdə yaşayan qohumlarının yanında sığınacaq tapdılar. Lakin onların bölgədə qalmaları Rusiyanın maraqları baxımından ciddi təhlükə hesab edildi-yindən, çoxdan baş tutmayan köçürmə planını həyata keçirmək qərara alındı. Bu məsələ Xristianların Köçürülməsi Komitəsinə tapşırıldı. Qraf Paskeviçin əmrinə əsasən əhalinin hissə-hissə Gürcüstanın ayrı-ayrı kəndlərində yerləşdirilməsinin mümkünüyünü öyrənmək üçün məlumat toplanıldı. Gürcüstanın Mülki İşlər Qubernatoru car-balakənlilərin Lori çölündə yerləşdirilməsini təklif edir. Lakin təklif olunan ərazinin iqlimi əkinçiliklə, bağçılıqla məşğul olmağa imkan vermədiyindən, hətta,

Osmanlı imperiyasından köçürülən ermənilər belə burada məskunlaşmağa razılıq verməmişdilər. Bu səbəbdən qraf Paskeviç car-balakənlilərin də Lori çölünə köçürülməsini imkansız hesab edir. Onun Gürcüstanın Mülki İşlər Qubernatoruna ünvanlanmış məktubundan görüldüyü kimi, çarizm bölgənin təhlükəsizliyinin təminatı ilə yanaşı, gəlirləri barədə də düşünürdü. Car-balakənlilər Rusiya bazarını ipəklə təmin edirdi. Lori çölündə isə iqlim ipəkçiliklə məşğul olmağa imkan vermirdi. Digər tərəfdən silah gücünə köçürüləcək əhalinin əvvəlki məşğuliyyətlərindən də məhrum edilməsinə necə reaksiya verəcəyi bilinmirdi. Bütün bunları nəzərə alan baş komandan köçürüləcək əhalinin öz məşğuliyyətlərini davam etdirməsinə imkan verən ərazilərin axtarılması barədə sərəncam verir. Sərəncama əsasən Gürcüstanın Mülki İşlər Qubernatoru Qazax, Şəmşəddil, Borçalı distansiyalarının baş pristavlarından bu distansiyalarda car-balakənlilərin köçürülməsi üçün Paskeviçin şərtlərinə uyğun torpaq və iqlim şəraitinin olub-olmaması ilə bağlı hesabatlarını tələb edir. Hər üç distansiyanın baş pristavı onların nəzarəti altında olan ərazilərdə car-balakənlilərin məskunlaşması üçün əlverişli şərait olmadığını bildirirlər. Son nəticədə car-balakənlilərin Yelizavetpol dairəsinə köçürülməsi daha münasib hesab olunur. 1560 ailənin köçürülərək burada yerləşdirilməsi nəzərdə tutulur. Lakin 1832-ci ildə Car-Balakən camaatlığında işğalçılara qarşı yenidən üsyanın qalxması bu planın həyata keçirilməsinə mane olur. 1852-ci ildə Azərbaycanın şimal-qərbində köçürmə siyasəti davam etdirilir. Vaxtilə burada mövcud olmuş İlisu sultanlığının dağ kəndlərinin əhalisi aran ərazisinə köçürülür.

Beləliklə, araşdırmalar göstərir ki, Azərbaycanın şimal-qərbində miqrasiya prosesləri müxtəlif səviyyədə davam etmiş və camaatlığın siyasi, sosial-iqtisadi tarixinə öz təsirini göstərmişdir.

Azərbaycanda miqrasiya proseslərinə təsir göstərən ən mühüm hadisə isə Rusiya-İran müharibələri nəticəsində və Şimali Azərbaycan ərazilərinin Rusiya tərəfindən işğalını rəsmiləşdirən Türkmənçay müqaviləsi (1828) olmuşdur. Bu müqavilə

ləyə əsasən bölgəyə xristian erməni əhalisinin köçürülməsinə başlanılmış və onlar daimi məskunlaşdırılmışlar. Rusiya-İran (1804-1813, 1826-1828) və Rusiya-Osmanlı (1806-1812, 1828-1829) müharibələrindən sonra İrandan və Osmanlı İmperiyasından 10 minlərlə erməninin köçürülərək Azərbaycan xanlıqları olan İrəvan, Naxçıvan və Qarabağın ərazisində məskunlaşdırılması regionun tarixi inkişafını kökündən dəyişdirir.

XIX əsr tarixşünaslığımızda ermənilərin kütləvi şəkildə qədim Azərbaycan torpaqlarında yerləşdirilməsi və məskunlaşdırılması dövrü kimi daxil olmuşdur. XX əsr isə azərbaycanlıların öz dədə-baba torpaqlarından vəhşicəsinə qovulması, qaçqın düşməsi, soyqırımı, deportasiyası dövrüdür. Azərbaycan torpaqlarında möhkəmləndikdən sonra, daha geniş ərazilər ələ keçirmək və Ermənistan xülyasını gerçəkləşdirmək məqsədilə yerli müsəlman əhaliyə qarşı açıq qanlı aksiyalar məhz bu dövrdə gerçəkləşdirilmişdir.

XIX əsrin əvvəllərində Azərbaycan torpaqlarında yerləşdirilən ermənilər, artıq XX əsrin əvvəllərində yerli müsəlman-türk əhalini öz dədə-baba torpaqlarından sıxışdırıb çıxarmağa başlayırlar.

1828-ci il fevralın 10-da İranla Rusiya arasında yeni bir müqavilə, Türkmənçay müqaviləsi imzalandı. Bu müqaviləyə əsasən Gülistan müqaviləsi ilə Rusiya imperiyasının tərkibinə daxil edilən şimali Azərbaycan xanlıqlarının sırasına daha ikisi - İrəvan və Naxçıvan xanlıqları da daxil edildi. Nəticədə Rusiya İmperiyasının hüduqları xeyli genişlənərək Cənubu Qafqazı da əhatə etdi. Rus hərbi inzibati ərazisi xeyli genişlənmiş oldu. Rusiya imperiyasının I Pyotrun vəsiyyətlərini həyata keçirməsi üçün münbit şərait yarandı. Belə ki, Türkmənçay müqaviləsindən az sonra, 21 mart 1828-ci ildə Ali Manifest dərc olundu. Həmin Ali Manifestdə tövsiyə olunurdu ki, Rusiya imperiyasına birləşdirilən İrəvan və Naxçıvan xanlıqlarının adları dəyişdirilsin və bu ərazilərin hüduqlarında “Erməni vilayəti” yaradılsın. Yeni yaradılan Erməni vilayəti İrəvan və Naxçıvan əyalətlərinə, Ordubad dairəsinə bölünür. İrəvan əyalətinə xanlı-

ğın 15 mahalı, Naxçıvan əyalətinə 5 mahal, Ordubad dairəsinə də 5 mahal daxil idi. Vilayətin idarə rəisi vəzifəsinə yerli qoşunların komandanı Aleksandr Çavçavadze təyin edilmişdi.

Rusiyanın Qafqazdakı ordularının baş komandanı qraf Paskeviçin tapşırığı ilə kollec assessoru İ.Şopen yeni yaradılan Erməni vilayətində kameral siyahıyaalma keçirir. 20 cilddən ibarət olan siyahıyaalmanın nəticələri müəllifin 1852-ci ildə nəşr edilən “Erməni vilayətinin Rusiya imperiyasına birləşdirilməsi dövrünün tarixi abidəsi” kitabında verilmişdir.

Həmin siyahıyaalmaya görə Erməni vilayətində 752 kənd olmuşdur. Onlardan 521-i İrəvan əyalətində, 179-u Naxçıvan əyalətində, 52-si Ordubad dairəsində idi. İşğaldan sonra Erməni vilayəti ərazisində 359 kənd, o cümlədən 310 kənd İrəvan əyalətində, 42 kənd Naxçıvan əyalətində, 6 kənd Ordubad dairəsində xaraba qalmış, yerli əhali didərgin düşmüşdür. İ.Şopenə görə İrəvan və Naxçıvan xanlıqlarının işğalına qədər bu ərazilərdə təxminən 23.730 ailə: “İrəvan əyalətində 17.000 ailə, Naxçıvan əyalətində 4.600 ailə, Ordubad dairəsində 2.130 ailə” yaşamışdır. Hər ailə tərkibini 5 nəfərdən götürsək, demək, sakinlərin ümumi sayı təxminən 118.650 nəfər olmuşdu.

Erməni vilayəti 1840-cı ildə ləğv edilərək əvəzində İrəvan qəzası yaradılır. İrəvan, Aleksandropol, Naxçıvan, Ordubad, Yeni-Bəyazid qəzalarından təşkil olunan İrəvan quberniyası 1917-ci ilə qədər dəyişməz qalır.

Erməni vilayətinin yaradılmasının əsas səbəbi Rusiya Cənubi Qafqazda özünə dayaq nöqtəsi yaratmaq və öz imperiya ambisiyalarını reallaşdırmaq idi. Erməni vilayətinin yaradılması üçün təcili İrəvan və Naxçıvan xanlıqları ərazisində yaşayan azərbaycanlıları öz ata yurdlarından sürgün etməli və onların yerinə rus hərbiçilərinin himayəsi və müdafiəsi altında İrandan daha sonra isə Osmanlı ərazilərindən ermənilərin kütləvi köçürülməsini təmin etməli idilər. Belə də oldu. Köçürülmə prosesi qısa zaman kəsiyində irimiqyaslı kampaniyaya çevrildi. Təbii ki, köçürülmə kompaniyasına milliyətcə erməni olan hərbiçi rəhbərlik etməli idi. Türk-müsəlman əhaliyə qarşı

düşmənçilik münasibəti ilə ad qazanmış millətçi, rus ordusunun polkovniki L.Y.Lazarev (Lazaryan) və onun məsləkdaşı podpolkovnik knyaz M.Z.Arqutinski – Dolqorukov bu işə başçılıq edirdilər. Onların köçürülmə əməliyyatı nəticəsində çox qısa bir müddətdə İmperiyanın yeni işğal olunmuş ərazilərinə 8 mindən çox erməni ailəsi köçürüldü. Onu da qeyd edək ki, işğal olunmuş Azərbaycan ərazilərinə köçürülən erməni ailələrindən daha artıq azərbaycanlı ailələri İrana və Osmanlıya köçüb getmişdir. Yeni yaradılan Erməni vilayətinə köçürülən erməni ailələrinin yerləşdirilməsi zamanı yerli əhaliyə qarşı çox böyük haqsızlıqlar edilirdi. Bunu görən A.S.Qriboyedov qraf İ.F.Paskeviç-Erəvanskiyə məktub yazaraq yerli əhaliyə qarşı haqsızlığın artmasına və bəylərin torpaqlarının “müvəqqəti” zəbt edilməsindən doğan narazılıqlara xüsusi diqqət yetirməsini təkidlə tələb edirdi.

Bu dövrdə Zaqafqaziyada etno-demoqrafik vəziyyətin dəyişdirilməsi mexanizmini əks etdirən kitablar nəşr edildi. Bunlardan, S.Qlinki «Описание переселение армян аддербиджанских в пределы России», V.A.Potto «Переселение христиан из Турции» и «Возрождение Армении», Q.A.Ezov «Сношения Петра Великого с армянским народом. Документы» və digərləri.

Q.A.Ezov öz əsərində Qafqazdan türk-müsəlman əhalinin köçürülməsini siyasi cəhətdən əsaslandırmağa çalışaraq yazırdı: “Müsəlmanlar öz dünya baxışlarına görə xristian hakimiyyətinə qarşı düşməndirlər”. Ona görə də müsəlmanları xristian Rusiyasının ərazisindən qovub onların yerinə təbii ki, erməniləri yerləşdirmək lazımdır.

XIX əsrin əvvəllərində Rusiya imperiyası əsirlikdə olan almanları və polyakların bir hissəsini də Azərbaycan ərazisində yerləşdirir. Bu miqrantlar Azərbaycanın müxtəlif bölgələrində daimi məskunlaşdırılırdı. Rusiya imperiyası Qafqazı xristianlaşdırma məqsədilə buraya ermənilərdən başqa XIX əsrin ikinci yarısında isə ruslar, malakanlar və kazaklar (xüsusilə, Muğana, Qazaxa, Gədəbəyə, Şirvana və Abşerona da) köçürmüşlər.

XIX əsrin ortalarından başlayaraq kapitalist münasibətlərinin inkişafı nəticəsində Bakı, Gəncə, Quba, Şamaxı, Şuşa, Nuxa, Lənkəran kimi şəhərlərdə əhalinin miqrasiyası gəlmələrin (immiqrantların) hesabına artır. Gələnlərin əsas hissəsini Cənubi Qafqaz, Dağıstan və Rusiyanın bir sıra quberniyalarından, həmçinin Cənubi Azərbaycandan gələn əhali təşkil edirdi. Bu miqrantlar sonralar Şimalı Azərbaycanın şəhərlərində daimi məskunlaşmışdılar.

XIX əsrin ortaları və XX əsrin əvvəllərində iqtisadiyyatın inkişafı ilə əlaqədar Azərbaycan şəhərlərinə Rusiya, Qacarlar İranı, və Avropa dövlətlərindən işləməyə gələn xaricilərin sayı artır. Bu əsasən, XIX əsrin ortalarından başlayaraq neft sənayesinin inkişafı ilə bağlı olmuşdur. Sahibkarlıq fəaliyyəti (məsələn, Nobel və Rotşild kimi şirkətlər və onların mühəndisləri, v.s.) ilə yanaşı, adi fəhlə qismində işləmək üçün gələnlər (məsələn, iranlılar) də vardı. Həmin dövrdə Bakıya həm xaricdən, həm də daxildən əhali axını olmuşdur. XIX əsrin 50-60-cı illəri ilə əsrin sonunu müqayisə etdikdə, şəhər əhalisinin immiqrantların hesabına artaraq bütün əhalinin 12,4%-dən 16%-ə çatdığı məlum olur. Bakı və Yelizavetpol quberniyalarında iqtisadi və mədəni mərkəzlərin inkişafı ilə əlaqədar əhalinin əsasən bu şəhərlərə axını baş vermişdir.

XIX əsrin 30-cu illərindən başlamış köçmə kompaniyası tədricən ardıcıl xarakter almış, məqsədyönlü siyasətə çevrilmişdi. Əsrin axırlarında isə çar hökuməti köçürmə üzrə qanunvericilik aktlarının hazırlanmasına başlamışdı. 1899-cu il aprelin 15-də Rusiya çarı tərəfindən “Zaqafqaziyada köçürməyə icazə haqqında qanun” verilmişdi.

1900-cu il dekabrın 22-də elan olunmuş yeni qanunda isə Qafqazda mülki işlər üzrə baş rəisə icazə verilmişdi ki, “rus mənşəli və provaslav dininə mənsub kəndlilərin” vəsaitlərini yalnız ilkin qaydada müzakirə etməklə onları xəzinə torpaqlarında yerləşdirsin. Yerli hakimiyyət orqanları çar hökumətinin bu sərəncamını həyata keçirərək artıq 1901-ci ilin martında köçürmə sahələrini müəyyənləşdirməyə başlamışdılar.

1904-cü ilin iyulunda “Sakinlərin və əkinçi meşşanların könüllü surətdə köçürülməsi haqqında müvəqqəti qaydalar” barədə yeni bir qanun verildi. Bu qanuna görə yalnız rus mənşəli, provoslav dininə mənsub yerli adamların və ya üç idarənin-Daxili İşlər Nazirliyinin, Hərbi idarənin Qafqazda Mülki işlər üzrə baş rəisin mülahizəsi ilə raskolçuluq sektalarına mənsub şəxslərin imperiyanın müsəlman ucqarlarına, o cümlədən də Qafqaz diyarına köçürülməsinə icazə verilmişdi. 1903-cü ilin iyununda təsis edilmiş köçürmə işi üzrə xüsusi müşavirə yuxarıda adı çəkilmiş layihəyə əlavə edilmiş və Dövlət Şurasına təqdim olunmuş izahatnamədə göstərmişdi ki, “köçürmə aqrar məsələnin həlli ilə bağlı deyil, həm də rus əhalisinin faizinin az olduğu ucqarlarda məskunlaşdırılması siyasətini yerinə yetirməkdən ibarət idi”.

Bir qayda olaraq köçürmə üçün münbit torpaqlar seçilirdi. Azərbaycanda belə ərazi **Mil və Muğan** düzləri idi. Bu torpaqlarda çar hökuməti yalnız rus köçkünləri üçün suvarma sisteminin qurulmasına dair bütöv bir proqram həyata keçirmişdi. Əvvəlcədən adamların xəzinə torpaqlarına köçürüləcəyini elan edən hökumət tədricən bu məqsədlə müxtəlif bəhanələr ilə yerli əhalinin torpaqlarını əllərindən alırdı. Bu məsələdə məhkəmə, yerli və ali hakimiyyət instansiyaları yekdildilər, buna görə də azərbaycanlı əhalinin şikayət etməyə yeri qalmamışdı. Düzdür, çoxsaylı şikayətlərin izi ilə göndərilən xüsusi məmurlar yerli əhalinin mənafeələrinin sıxışdırılması faktlarını etiraf edir və ərznamələr tərtib edərək onları ali dövlət idarələrinə təqdim edirdilər. Lakin bunların heç birinin nəticəsi olmurdu.

Alar kənd camaatının büsbütün Lənkəran qəzasından Cavad qəzasına köçürülməsi və bu torpaqların Pokrovka rus kəndindən olan köçkünlərə verilməsi barədə çar hakimiyyət orqanlarının sərəncamı yerli əhalinin torpaq ilə təmin edilmədən də-də-baba yurdlarından məcburi surətdə köçürülməsinə və boşaldılan torpaqlara gəlmə ünsürlərin yerləşdirilməsinə dair dəhşətli faktlardan biridir. 1905-ci ildə “Bakı şəhərini və Bakı quberniyasını təftiş etməyə” gəlmiş senator A.M.Kuzminski bu faktı qeyd etmişdi.



Bu məsələyə narazılığını bildirən Əlimərdan bəy Topçubaşov “Kaspi” qəzetində dərc etdirdiyi məqalədə sərəncamın verilməsində “köçkünlərin işi ilə məşğul olan bürokratların əli olduğunu” göstərərək yazırdı ki, “özlərinə hər hansı bir məşğuliyyət axtaran bu bürokratlar Qafqazda köçürmə məntəqələrinin yerləşdirilməsi üçün yararlı olan gen-bol münbit torpaqlar olduğunu təsvir edən Peterburqdakı rəisləri şirnikləndirirlər”. Əlbəttə, məsələ təkcə hakimiyyət orqanlarının bürokratiyasında deyildi. Lakin hər şeydən əvvəl məhz bu cəhət Azərbaycanda qurulmuş rejimin müstəmləkə xarakterini çar hakimiyyət orqanları nümayəndələrinin kəndlilərə qarşı qərəzli münasibətinə diqqəti cəlb edərək göstərirdi ki, onların torpaqları əllərindən alınıb köçkünlərə verilir.

O, 1905-ci ilin iyulunda “Ədalətli tədbir” məqaləsində çarizmin köçürmə siyasətini tənqid atəşinə tutaraq qeyd edirdi ki, bu siyasət azərbaycanlı əhalinin mənafeələrinin tapdalanması hesabına həyata keçirilmişdir.

Ə.M.Topçubaşov aqrar məsələlərdə qəsdən qeyri-müəyyənlik və qarışıqlıq yaradıldığı, torpaq sahələri arasında sərhəd qoyulmadığı, kəndlilərin torpaq paylarının satın alınmadığı barədə yazırdı. Buna görə də Ə.M.Topçubaşov 1899-cu ildə Qazax qəzasının kəndlilərindən alınmış 3.3 min desyatın torpağın onlara qaytarılması barədə Qafqaz canişini İ.İ.Vorontsov-Daşkovun göstərişini ədalətli tədbir kimi qiymətləndirmişdi. O, bu addıma “yerli əhalinin istəyinin nəzərə alınmasına doğru qəti dönüş” kimi baxırdı. Əslində isə çar idarəsinin bu göstərişi Azərbaycan kəndlilərini bir qədər sakitləşdirmək, onları öz hüquqları uğrunda mübarizədən yayındırmaq istəyindən irəli gəlirdi.

Qeyd etmək lazımdır ki, hakimiyyət orqanları tərəfindən öz doğma torpaqlarını tərk etməyə məcbur edilənlər əksər hallarda yaşamaq üçün yararlı olmayan iqlim şəraitinə düşürdü. Bu isə çox vaxt insanların xəstələnməsinə səbəb olurdu. Diyarın kənd əhalisi arasındakı narazılıq və iğtişaşlar Qafqazda köçürmə işinin müdirini məcbur etmişdi ki, 1905-ci ilin aprelində köçkünlərin işlərinə baxan məmur aparatına köçkün-

lərin hərəkətini müvəqqəti olaraq dayandırmaq barədə müraciət etsin. Lakin o, eyni zamanda belə bir cəhəti də göstərirdi ki, bu sərəncam əvvəlki yaşayış yerindən birdəfəlik üzülüşmüş və köçürmə yerlərinə doğru hərəkətdə olan adamlara aid deyildir. Bu bir daha sübut edirdi ki, köçürmə plana uyğun və ardıcıl surətdə həyata keçirilirdi, belə sərəncamlar isə yalnız yerli kəndlilərin avamlığı və sadələvhlüyü üçün nəzərdə tutulmuşdu.

Çarizm özünün köçürmə siyasətindən heç vaxt dönməmişdi. Əksinə, artıq XX əsrin əvvəllərindən başlayaraq, xüsusən isə 1905-1914-cü illər ərzində çarizmin Qafqazdakı köçürmə siyasətində belə bir meyl aşkar nəzərə çarpırdı ki, köçürmə problemi ilə yanaşı böyük iqtisadi əhəmiyyəti olan ərazilərdə təsərrüfat quruculuğu vəzifəsi həyata keçirilir. Bununla əlaqədar diyarın rus kəndlilərinin yerləşdirilməsi üçün sahə dəqiq müəyyən edilmiş və demək olar ki, ərazi cəhətdən məhdudlaşdırılmışdı. Bundan sonra rus kəndliləri Qafqazda başlıca olaraq Şərqi Zaqafqaziyanın düzən rayonlarında və Qara dəniz quberniyasının torpaqlarında yerləşdirilirdi.

Stolipinin aqrar islahatları 1906-cı il 9 noyabr və 1910-cu il 14 iyun tarixli qanunlarla həyata keçirilməyə başlamış və bunlar imperiyanın ucqarlarına köçürmə əməliyyatında mühüm mərhələ olmuşdu.

Qafqaza köçürmə siyasəti ilə bağlı hökumət partiyalarının qarşısına qoyulmuş vəzifələr xarici siyasət məsələlərində heç vaxt unudulmurdu. Çarizm Muğanın strateji mövqeyini yaxşı başa düşürdü.

Muğan çölündə köçkün sahələrinin hazırlanması üçün köçürmə idarəsi tərəfindən bu məqsədlə 1910-cu ildə 79.670 rubl vəsait ayrılmışdı. Bakı quberniyasının Cavad qəzasında Yeni Araz çayının üzərində şlüz açılmışdı. Onun vasitəsilə Muğan çölünün mərkəzi hissəsində 50.000 desyatindən çox sahənin becərilməsi nəzərdə tutulmuşdu. Yaxın 3 il ərzində isə mərkəzi quberniyalardan olan 500.000-dək köçkünün Zaqafqaziyada yerləşdirilməsi nəzərdə tutulmuşdu.

Canışın hesablamalarına görə, diyarda 3,5 milyon desya-

tinə yaxın köçürməyə yararlı, boş qalmış xəzinə torpaqları vardı ki, bunlar da şoranlaşma zamanı meliorasiya işlərinin görülməsini tələb edirdi.

Qeyd edək ki, Duma Muğan çölünün becərilməsi, suvarılması layihəsini bəyənmiş, bu iş üçün 5 il müddətinə 4 milyon rubl vəsait ayırmışdı. Bu suvarılma layihəsi 1915-ci ildə yerinə yetirilməli idi.

Torpaq təminatı və əkinçilik üzrə Baş idarə 1908-ci il oktyabrın 25-də Muğan çölünün becərilməsinə vəsaitin buraxılması zəruriliyinin əsaslandıraraq Dövlət Dumasına müraciət edir. Mərkəz üçün Araz və Kür çayları boyunca Bakı quberniyasının cənubi-şərq hissəsindəki çöl sahələri, hansı ki, Bolqar çayı ilə iki hissəyə ayrılırdı (cənub, yəni Lənkəran qəzasının tərkibinə daxil olan hissə şimal, yəni Cavad qəzasının tərkibinə daxil olan hissə) müstəmləkələşmə üçün olduqca böyük əhəmiyyət daşıyırdı. Xüsusilə qeyd olunmalıdır ki, Muğan torpaqları təkcə taxılçılıq və şəkər qamışı, çuğundur üçün deyil, həm də qiymətli sənaye bitkiləri-pambıq və üzüm üçün əlverişlidir.

Rus müstəmləkəçiliyi üçün əlverişli sahələr hələ 1908-ci ildə aparılmış qeydlərdə bölgələr üzrə desyatinlə belə ifadə olunmuşdur: Muğan düzündə - 324,303 desyatin; Mil düzündə - 318,869 desyatin; Salyan düzündə - 85, 233 desyatin və s.

Krevoşein “Muğan suvarılmasının diyarda rus suvarma işinin ilk uğuru olduğunu” qeyd etməyi zəruri saymışdı. Lakin, bununla belə o, belə bir fikir irəli sürmüşdür ki, boş torpaqlarda yeni sahələrin suvarılması (xüsusi iri kapitalın iştirakı ilə) da həmçinin arzuolunandır. Ancaq iki şərt daxilində: 1) suvarılmanın texniki layihələri Kür və Araz çaylarının sularından ümumi istifadə planı ilə razılaşdırılması üçün hökumət tərəfindən onların təsdiq edilməsi; 2) suvarılan torpaqların yalnız ruslarla məskunlaşdırılması üçün verilməsi.

Qeyd etmək lazımdır ki, hələ 1902-ci il noyabrın 26-da “Novoye vremya” qəzetində “Qafqazın müstəmləkələşdirilməsi tarixindən” adlı məqalə çap edilmişdi. Orada məlumat verilirdi ki, Yelizavetpol quberniyasının Gədəbəy mis əritmə zavodunun

yaxınlığındakı Düz-yurd sahəsinə köçürülmüş köçkünlər qrupu polis mühafizəçiləri ilə quldurlar arasında qanlı silahlı qarşıdurmanın şahidi olmuşdu. Nəticədə iki polis və dörd quldur öldürülmüşdü. Bu qanlı hadisədən sarsılmış bütün köçkünlər bir nəfər kimi düşdükləri yerdən yığılıb geriyyə – Kubana dönmüşdülər.

1908-1911-ci illər ərzində “Moskovskie vedomosti” öz səhifələrini mərkəzi hakimiyyət tərəfindən Zaqafqaziyada yeridilən köçürmə siyasəti ilə əlaqədar olaraq mükəlimə mübahisələri üçün ayırmışdı.

1908-ci ildə qəzet müxbirləri Qafqazın ruslar tərəfindən məskunlaşdırılması üçün bir sıra tədbirlər təklif edirdilər:

- Qafqazın qapılarının köçkünlərin üzünə açılması;
- yerli əhalinin icarəsində olan dövlət torpaqlarının satın alınması yolu ilə mülkiyyətə götürülməsinin dayandırılması;
- yerli əhaliyyə xəzinə torpaqlarının paylanması dayandırılması;
- köçürmə idarəsinin tərkibinin gücləndirilməsi;
- kəndli bankının fəaliyyətinin gücləndirilməsi;
- Şərqi Zaqafqaziyada irriqasiya şəbəkəsinin həyata keçirilməsi;
- Şərqi Zaqafqaziyada, məskunlaşma rayonlarında araba yolları şəbəkəsinin inşa edilməsi;
- köçkünlərin təcrübəli təlimatçılar ştatı ilə təmin edilməsi;
- Şərqi Zaqafqaziyanın nəhəng bataqlıq sahələrinin qurudulması və suların düzgün axıtılmasının təşkili;

Bununla belə, ən başlıcası, bütün tədbirlərin əsası - bu qanunvericilik qaydasında Qafqaz diyarının ruslarla geniş və planlı surətdə məskunlaşdırılması haqqında məsələnin həlli idi.

Qafqazın ruslar tərəfindən müstəmləkələşdirilməsi məsələsi həm hakimiyyət dairələrində, həm də rus cəmiyyətində olduqca müxtəlif rəylər doğurdu. Qafqaz canişininin beşillik fəaliyyəti haqqında (1905-1911) hesabatı onun idarəçiliyinə qarşı növbəti tənqid aktına səbəb oldu. “Moskovskie vedomosti” qəzetinin müxbiri Muğandakı rus köçkünlərinin ağır sınaqları haqqında yazırdı ki, təcrübəsiz və qabiliyyətsiz, bacarıqsız “mujik” ilk vaxtlar bir çox məhrumiyyətlərə dözməli olmuşdu. Malyariya bir çox qurbanlar aparmışdır... Rusların tatarlara və ermənilərə alçaldıcı

tabeçiliyinə qarşı ən ciddi qəti tədbirlər görülməlidir. Bu tabeçilik onların məhvinə, sonra isə ümumiyyətlə, diyarın Rusiyadan ayrılmasına aparıb çıxardacaqdır.

“Hökumət xəbərləri” qəzeti hesab edirdi ki, rus kəndlilərinin Muğana yerləşdirilməsi təcrübəsi əla nəticələr verir. Qəzetlərin bəzilərinin hesablamaları Muğanın gələcəyinin optimist mənzərəsini yaradır. Belə ki, xəzinədən ayrılmış bütün xərcləri 5 il ərzində ödəmək mümkün olacaqdı. Muğandan ildə 30 milyon rubl məbləğində gəlir götürürdülər. Buraya köçürülmüş əhali isə əldə etdiyi gəlirin ildə 5 faizini dövlətə ödəsə, büdcədən köçürmə işlərinə ayrılmış vəsait 5 il ərzində ödənilərdi: 1.566.693 desyatın qış otlağından 643.172 desyatını Muğan və Mil düzlərində yerləşirdi. Bu ərazi İrənla sərhəd olan çöllüklər idi. 1910-cu ildə 7.897 desyatın torpağın hazırlanması, 1911-ci ildə isə Qafqazın quraqlıq düzlərinin əsasən Muğan çölünün su ilə təmin olunması haqqında qərar qəbul olunmuşdu.

1912-1914-cü illərdə köçürmə işləri dövrü mətbuatın səhifələrində müzakirə olunan mövzu olaraq qalırdı.

Çarizm, Osmanlı və Qacarlar İrənı ilə sərhədboyu rayonlarda hərbi-strateji mövqelərini möhkəmləndirməklə yanaşı, Azərbaycanı Mərkəzi Rusiya iqtisadiyyatının xammal əlavəsinə çevirməyə çalışırdı.

Artıq qeyd etdiyimiz kimi, Kür–Araz ovalığının sağ sahilində boyunda yerləşmiş Muğan çölü qədimdən əkinçilik ocaqlarından biri olub. O, Bakı quberniyasının Cavad və Lənkəran qəzalarının tərkibinə daxil idi. XX əsrin əvvəllərində buraya köçürülmüş rus kəndlilərinin hesabına əhalinin say tərkibində dəyişiklik yaranmışdı. Muğan və ona söykənən Salyan çölünün yerli əhalisi Kür və Araz çayları boyunca yerləşmişdi. Buraya köçürülmüş rus kəndliləri isə çölün daxili hissələrində məskunlaşdırılmışdılar ki, bu da burada suvarma sistemlərinin inkişafına kömək edirdi.

Muğanda əhalinin ümumi artımına təkan verən amillərdən biri 1900-cü illərdən başlayaraq Muğan çölünün rus köçkünləri tərəfindən məskunlaşdırılması prosesinin gücləndi-

rilməsi və Muğanda rus məskənlərinin nəhəng massivlərinin yaranması oldu.

Azərbaycanın çöl rayonlarının müstəmləkələşməsi üzrə çar hökumətinin siyasətinin əsas məqsədi burada sənaye pambıqçılıq mərkəzinin yaradılması idi. Rus köçkünlərinin Mil və Muğanda yerləşməsi üçün 1904, 1908-1909 və 1913-cü illərdə bu regionlara xüsusi komissiyalar göndərilir.

Muğan və Milin məskunlaşdırılması ləng də olsa davam edirdi. Bu dövrdə digər rus köçkünləri də Qafqazdakı hökumət idarələrinə müraciət edərək Muğanda məskunlaşmaq üçün icazə vermələrini xahiş edirdilər.

Qeyd etmək lazımdır ki, İranla sərhədboyu zonada Mərkəzi Muğanın suvarılması nəticəsində nisbətən qısa müddətdə 75 min nəfərədək rus əhalisindən ibarət rayon yaradılır.

Muğanda əvvəlki məskunlaşma rayonlarına yeniləri də əlavə olundu. Cavad qəzasının çöl rayonlarında rus əhalisi 20,6 %, Lənkəran qəzasında isə 11,2 % təşkil edirdi. Məlumdur ki, məhz Muğan düzünün əsas hissəsi iki adı çəkilən qəzanın hüdudlarında idi. Bu ərazilərdə yerləşdirilmiş rus əhalisinin tərkibi də müxtəlif idi. Diyarın bir sıra rayonlarında pravoslav etiqaqlı əhalinin sayı rus əhalisinin sektant hissəsini xeyli üstələyirdi. Məsələn, XX əsrin əvvəllərindən etibarən müntəzəm surətdə mənimsənilən Cavad qəzasında pravoslavların sayı 21.733 nəfər, sektantların sayı isə 2.091 nəfər idi.

Rus müəllifi N.Şavrovun yazdığına görə, sektantlar Muğan və Mildə vahid ümumi plan əsasında məskunlaşdırıldılar. Onlar rabitə yolları boyunca, qoşunların hərəkəti olan yerlərdə və qoşunları təchiz etmək zərurəti olan yerlərdə yerləşdirilir və üzərlərinə uzun müddətli natural mükəlləfiyyətlər qoyulurdu. Bütün çətinliklərə baxmayaraq rus əhalisi nisbətən böyük zənginliklərə nail olmuş və geniş çeşidli təşəbbüslərlə çıxış etmişdir”.

Rus əhalisinin XX əsrin əvvəllərində Azərbaycanın müxtəlif bölgələrində məskunlaşdırılmasının davam etdirilməsi nəticəsində bölgədə onların sayı 1914-cü il yanvarın 1-ə olan məlumata görə 108.825 nəfərə çatmışdı.

Cavad qəzasında yaşayan ümumi sayı 1914-cü ildə 132.008 nəfər olan əhalinin 23.824 nəfəri, yəni 18 faizi rus əhalisindən ibarət idi. Salyan məntəqəsində yaşayan 17.465 nəfər əhalinin 164 nəfəri, yəni 0,1 faizi rus əhalisindən ibarət idi. Lənkəran qəzasında da əhalinin artımında rus əhalisinin sayının artımı müəyyən rol oynamışdı. Çar hakimiyyət orqanları Lənkəranın mühitini coğrafi və hərbi-siyasi və strateji əhəmiyyətini nəzərə alaraq oranın rus əhalisi ilə məskunlaşdırılmasına xüsusi diqqət yetirirdi.

Ümumilikdə, 1914-cü ildə Lənkəran şəhərində yaşayan 13.967 nəfər əhalinin 3.428 nəfəri və ya 24.5 faizini rus əhalisi təşkil edirdi. Bütövlükdə isə Lənkəran qəzasında 167.144 nəfər əhalinin 20.568 nəfərini ruslar təşkil edirdilər ki, bu da ümumi əhalinin 12.3 faizini təşkil edirdi.

Muğanın rus əhalisi suvarma sistemləri boyunca məskunlaşmışdılar. Pambıqçılıqla başlıca olaraq yerli kəndlilər məşğul olurdular, rus kəndliləri isə pambıq bitkisini yalnız öz şəxsi təsərrüfatlarında uğurla inkişaf etdirirdilər və onun ilk pionerləri XX əsrin əvvəllərindən etibarən Muğan köçkünləri oldular.

Rus tədqiqatçısı X.Rumanın fikrincə pambıq əkinlərinin sahəsinin artması üç amillə izah olunurdu: 1) köçkünlərin sayının artırılması: 2) pambıqçılıqla məşğul olan kəndlilərin sayının artırılması: 3) pambıq əkin sahələrinin genişləndirilməsi. Əgər Şimali və Mərkəzi Muğanda olan köçkünlər təsərrüfat fəaliyyətlərində pambıqçılığa əsas diqqət yetirirdilərsə, Cənubi Muğanda olan köçkünlər taxıl təsərrüfatına, (xüsusilə buğdaya) üstünlük verirdilər.

Çar hökuməti Muğanın məskunlaşdırılmasını orada əkinçiliyin inkişafı ilə paralel surətdə aparırdı. Rus müəllifi A.V.Krivoşqin öz "Qeydlərində" göstərirdi ki, suvarmanın ardınca Orta Muğanın məskunlaşdırılması prosesi də aparılırdı ki, burada da artıq 27 yeni qəsəbə salınmış və 8.000 rus köçkünü yerləşdirilmişdi.

XX əsrin əvvəllərində yeni məskənlərin salınması prosesi davam etdirilirdi ki, bu da Mil, Muğan bölgələrində əhalinin artımına süni surətdə təsir göstərmişdi. Belə ki, bu zaman

Lənkəran qəzasında köçkün rus əhalisi üçün 27 məskən salınmışdı, Cavad qəzasında isə bu rəqəm 80 olmuşdu. Bu regionlara köçürülən rus əhalisinin inkişafına yerli amillərin təsiri müəyyən rol oynayırdı. Onların doğum və ölüm hallarında yoluxucu xəstəliklərin rolu, əlverişli olmayan təbii və iqlim şəraitinə uyğunlaşma prosesi də əhalinin xüsusi çəkisinin artmasına və ya azalmasına öz təsirini göstərirdi.

1905-1907-ci illər inqilabı dövründə Qafqaza miqrasiya axını kəskin surətdə aşağı düşmüşdü. Burada bərqərar olmuş siyasi şərait əks hərəkətin miqyasına təsir göstərə bilməzdi. Azərbaycanın müxtəlif bölgələrindən geri dönənlər, yəni əks hərəkət, birbaşa diyara gələnlərdən dəfələrlə çox idi.

Köçkünlərin əks axınının xeyli güclənməsi 1905-1907-ci illər inqilabının başlanması ilə ölkədə köçkünlər üçün yaranmış əlverişsiz şəraitdən doğurdu. Bu zaman Biləcəri vasitəsilə 2115 nəfərdən ibarət 499 ailə geri dönmüşdü.

1913-cü il yanvarın 1-də yerləşmə məntəqələrindən Qafqazın digər yerlərinə çıxıb getmiş köçkünlərin sayı diyarda bütün məskunlaşdırılanların 5,75 faizini təşkil edirdilər. Ayrı-ayrı yerlərdə bu faiz xeyli yüksək olmuşdur. Məsələn, Muğan çölündə Bolqar çay boyunca yerləşmiş məskənlərdə, yəni Cavad qəzasına aid yerlərdə 19 faizə çatırdı. Mil düzündə yerləşmiş qəsəbələrdən isə köçüb gedənlərin sayı 18 faiz olmuşdur. Çıxıb getmənin əsas səbəbləri çəyirtkə və malyariyanın törətdiyi fəlakətlər idi.

Şimali Muğanda və Lənkəran qəzasında qəsəbələrin tərk olunmasının başlıca səbəbi isə malyariya ilə xəstələnmələr olurdu. Digər tərəfdən Mərkəzi və Cənubi Muğanda malyariya ilə xəstələnmələrlə yanaşı əkinlərin siçanların, çəyirtkə və şoranlaşma ilə əlaqədar olaraq məhv olması idi.

I Dünya müharibəsi illərində, vaxtilə Muğanda məskunlaşdırılmış rus kəndlilərinin əksəriyyəti demək olar ki, öz kəndlərini tərk edərək kütləvi axın halında Şimali Qafqaza getmişdilər.

1917-ci ilin oktyabrına olan məlumata görə, köçürmə tarifi üzrə köçürmə təşkilatı tərəfindən 2.872 vəsiqə verilmişdi



ki, buna əsasən Muğandan 4.582 nəfər yaşlı və 812 uşaq çıxıb gedə bilərdi.

Stolipinin aqrar islahatı imperiyanın ucqarlarına köçürmə hərəkəti üçün mühüm mərhələ oldu. Azərbaycanın Mil və Muğan zonalarına rus kəndlilərinin köçürülməsi bütövlükdə yerli əhalinin süni surətdə artırılmasına gətirib çıxarırdı. Belə bir şəraitdə ruslar üçün əlverişli olmayan təbii-iqlim şəraiti köçkünlər üçün ayrılması nəzərdə tutulan becərilməyə yararlı torpaqların sahəsinin (yəni boş torpaq sahələrinin) azalmasına gətirib çıxarırdı. Belə bir vəziyyətdə yerli azərbaycanlı müsəlman əhalinin də yararlı torpaq sahələrinin miqdarı xeyli məhdudlaşır ki, bu da onların iqtisadi vəziyyətlərinin aşağı düşməsinə səbəb olurdu. Nəticədə, azərbaycanlı əhalinin artımına da rus köçkünlərinin axın halında yerləşdirilməsi mənfi təsir göstərirdi. Çarizmin bölgədə türk-müsəlman əhalinin azalmasına hədəflənmiş tədbirlərinin növbəti mərhələsi XX əsrin əvvəllərində təzahür edir.

1905-1907-ci illərdə isə türk-müsəlman əhaliyə (azərbaycanlılara) qarşı açıq şəkildə qanlı aksiyalar həyata keçirilir. Ermənilərin Bakıdan başlanan vəhşilikləri Qarabağ və bütün Qərbi Azərbaycan ərazisindəki türk-müsəlman kəndlərini əhatə edir.

Yarandığı gündən hədəfi “türklərsiz” Ermənistan ideyasını gerçəkləşdirmək olan “Daşnaksutyun” partiyası XX əsrin əvvəllərində Azərbaycana qarşı aparılan soyqırım siyasətinin təşkilatçısı idi. Türk-müsəlman əhaliyə qarşı bu cür siyasət 1905-1907-ci illər inqilabının gedişində daha açıq şəkil alır. Həmin illərdə 10 minlərlə günahsız azərbaycanlı vəhşicəsinə qətlə yetirilir. Erməni silahlı dəstələrinə qarşı müqavimət göstərmək imkanında olmayan silahsız əhali doğma yurdlarını tərk edərək köçkünə çevrilirlər. Qırğınların kütləvi şəkil aldığı Zəngəzur, Naxçıvan, Qarabağ, Qazax və digər ərazilərdən Azərbaycanın şərqinə, İrana və Osmanlıya (Türkiyə) qaçır. Yüzlərlə azərbaycanlı kəndləri ermənilər tərəfindən dağıdılır.

M.S.Ordubadinin tarixi sənədlər, şəxsi müşahidələr və o hadisələri öz gözləri ilə görmüş insanların söylədikləri real

faktlar əsasında 1911-ci ildə yazmış “Qanlı illər”, C.Cabbarlının “1905-ci ildə”, Mir Möhsün Nəvvabın “Qafqaz erməni tayfası ilə müsəlmanların vuruş və iğtişaş tarixləri” əsərlərində erməni qırğınları haqqında geniş məlumat verilir. Həmçinin bu əsərlərdə tariximizin qanlı və faciəli səhifəsi olan 1905-1906-cı illərdə Rusiya imperiyasının, onun ermənipərəst məmurlarının fitvası nəticəsində erməni millətçilərinin türk-müsəlman əhaliyə qarşı düşmənçilik, qəsbkarlıq və soyqırımı siyasəti, ermənilərin Bakı, Tiflis, İrəvan, Naxçıvan, Zəngəzur, Göyçə, Gümrü, Dərələyəz, Gəncə, Qazax, Qarabağ, Şuşa və s. yerlərdə törətdikləri qırğınlar soydaşlarımızın zor gücünə öz torpaqlarından qovulması ayrı-ayrı epizodlarda öz əksini tapmışdır.

XX əsrin əvvəllərində Çar Rusiyasının Azərbaycan torpaqlarında apardığı milli və dini siyasət nəticəsində Cənubi Qafqazda olan 1,3 milyon erməninin 1 milyondan çoxu burada məhz işğaldan sonra məskunlaşdırılmış idi.

Nəticədə XX əsrin ilk onilliklərində İrəvan torpaqlarında say etibarilə üstün olmuş ermənilərin, Naxçıvan və Qarabağ bölgələrində də sayı artmışdır. Belə ki, 1916-cı ildə Qarabağda əhəlinin təxminən 51%-i azərbaycanlı, 46%-i isə erməni idi. Köçkün ermənilərin çoxu Qarabağın dağlıq hissəsində məskunlaşmışdır.

Bölgədə aparılan məqsədyönlü siyasət türk-müsəlman əhəlinin sayının azalmasına gətirib çıxarsa da, say etibarilə yenə də üstün mövqedə qalırlar. Belə ki, 1916-cı il yanvarın 1-nə olan məlumata görə, hətta keçmiş İrəvan quberniyasına daxil olan qəzalarda belə əhəlinin əsas hissəsini yenə də azərbaycanlılar təşkil edirdilər. Bu ərazilərdə azərbaycanlı əhəlinin say tərkibinin azalmasında kəskin dəyişikliklər 1918-1920-ci illərdə “Daşnaksutyun” partiyasının yaratdığı Ararat respublikası zamanında başlanır. Bu illərdə həmin ərazilərdə erməni-daşnak quldur birləşmələrinin azərbaycanlılara qarşı həyata keçirdiyi soyqırımlar nəticəsində keçmiş İrəvan quberniyası ərazisində yüzlərlə Azərbaycan kəndi yerlə-yeksan edilir, 100 minlərlə müsəlman (azərbaycanlı) isə həmin ərazilərdə qətlə yetirilir və ya oradan qovulur.

Həmin dövrün məlumatlarına əsasən 100 minlərlə azərbaycanlı İrəvan, Naxçıvan, Qarabağ və digər bölgələrdən didərgin salınmışdı. 1917-1918-ci illərdə Yeni Bayazid, Eçmiədzin və İrəvan qəzalarından olan qaçqınların sayı 200 minə çatmış, İrəvan quberniyasında azərbaycanlılar yaşayan 211 kənd viran edilmişdi. Ümumiyyətlə, erməni qəddarlığı və təcavüzü nəticəsində 1918-1920-ci illərdə İrəvan, Zəngəzur, Şuşa və Şamaxıdan 300 mindən çox azərbaycanlı qaçqın düşmüşdü.

Rusiya imperiyası dağılandıqdan sonra, xüsusilə 1917-1920-ci illərdə Azərbaycan torpaqlarında məskunlaşan ermənilər Azərbaycan xalqına qarşı yeni ərazi iddiaları irəli sürmüş, Andronik, Dronin və b. hərbişdirilmiş daşnak quldur dəstələri İrəvan, Naxçıvan və Qarabağ bölgələrində dinc müsəlman əhalini qırmış, doğma yurd-yuvasından didərgin salmışlar. Nəticədə müsəlman əhalinin kütləvi xarakter alan məcburi miqrasiya prosesi baş vermişdi.

1917-ci ildə bolşeviklərlə ittifaqa girən erməni millətləri daha da azğınlaşırlar. Ermənistanda daşnak hökuməti özünün 30 aylıq hakimiyyəti dövründə (1918-ci ilin may – 1920-ci il noyabr) Azərbaycan əhalisinin 60%-ni qətlə yetirir. 1918-ci ilin may ayında Zaqafqaziya Seymi dağılıqdan sonra AXC, Gürcüstan və Ermənistan respublikaları yaranır. Yarandığı ilk gündən təcavüzkar siyasət yeridən Ermənistan respublikası qonşu xalqlara qarşı ərazi iddialarına başlayır. 1918-ci il mayın 28-də Azərbaycanın istiqlaliyyəti elan ediləndən sonra Osmanlı dövlətinin hərbi və siyasi yardımı ilə Naxçıvanda və Qarabağda hərbi-siyasi vəziyyət azərbaycanlıların xeyrinə dəyişir.

1918-ci ilin martından erməni-daşnak S.Şaumyanın başçılıq etdiyi Bakı Kommunası “əksinqilabi ünsürlərlə mübarizə” şüarı altında Bakı quberniyasını azərbaycanlılardan təmizləmək məqsədi güdən soyqırım planını həyata keçirir. Nəticədə 1918-ci il martın 31-dən aprelin 2-dək təkcə Bakı şəhərində 12 min nəfərdən çox azərbaycanlı ermənilər tərəfindən soyqırma məruz qalır.

AXC yarandıqdan sonra 1918-ci ilin mart hadisələrinə

xüsusi diqqət yetirilmişdir. Nazirlər Şurası 1918-ci il iyulun 15-də bu faciənin tədqiqi məqsədilə Fövqəladə Təhqiqat Komissiyasının yaradılması haqqında qərar qəbul edir. Komissiya mart soyqırımı, ilkin mərhələdə Şamaxıda vəhşilikləri, İrəvan quberniyası ərazisində ermənilərin törətdikləri ağır cinayətləri araşdırdı. Dünya ictimaiyyətinə bu həqiqətləri çatdırmaq üçün Xarici İşlər Nazirliyi nəzdində xüsusi qurum yaradıldı. 1919 və 1920-ci ilin mart ayının 31-i iki dəfə AXC tərəfindən Ümummilli matəm günü kimi qeyd edilmişdi. Əslində bu, azərbaycanlılara qarşı yürüdülmən soyqırımı və bir əsrdən artıq davam edən torpaqlarımızın işğalı proseslərinə tarixdə ilk dəfə siyasi qiymət vermək cəhdi idi. Lakin AXC-nin süqutu bu işin başa çatmasına imkan vermədi.

AXC Parlamenti və Hökuməti yuxarıda bəhs etdiyimiz hadisələrdən sonra sosial gərginliyi aradan qaldırmaq məqsədilə təxirəsalınmaz tədbirlər həyata keçirir.

Qaçqınların maddi ehtiyaclarının ödənilməsi və yerləşdirilməsi, onlara tibbi xidmət göstərilməsinin təşkili və bununla bağlı başqa məsələlərə xüsusi qayğı göstərilir. Hökumətin “Qaçqınların yerləşdirilməsi məsələsini nizama salmaq üçün Şamaxı qəzasına komissiya göndərilməsi haqqında” (1919, 17 fevral), “Qaçqın və köçkünlərin vəziyyətinin, onların daimi yaşayış yerlərinə qayıtması məsələsinin aydınlaşdırılması üçün mərkəzi komissiyanın yaradılması haqqında” (1919, 23 iyun), “Qaçqınların yerləşdirilməsi üçün təcili tədbirlərin görülməsi haqqında” (1919, 8 noyabr) qərarları və s. Parlamentin “Qaçqınların ehtiyacları üçün 21 milyon manat pul ayrılması haqqında” (1920, 8 yanvar), “Epidemiya ilə mübarizə və qaçqınlara tibbi yardım göstərilməsi üçün epidemiyaya qarşı 12 mübarizə dəstəsinin yaradılması haqqında” (1920, 26 fevral) qanunları bu istiqamətdə atılan mühüm addımlardan idi. Ölkədaxili ağır vəziyyətə baxmayaraq, Azərbaycan Hökuməti Gürcüstan və Ermənistan ərazilərində yaşayan azərbaycanlı əhaliyə də müntəzəm yardım edirdi.

Azərbaycan xalqının öz doğma yurd-yuvalarından qaçqın

düşməsi prosesi Avropa dövlətlərinin Cənubi Qafqaza müdaxiləsindən sonra da dayanmadı. Həmin dövrdə İrəvan quberniyasından Şərqi Azərbaycana 150 mindən çox qaçqın gəlmişdi. 1919-cu il oktyabrın 1-nə kimi Azərbaycanda, İrəvan quberniyasından 5.848 ailə, yaxud 30.741 nəfər qaçqın var idi. Qaçqınlar problemi ilə bağlı hökumətin qarşısında duran başlıca vəzifələr gələn saysız-hesabsız didərginlərə qayğı və diqqət göstərilməsi, onların zəruri ərzaq məhsulları ilə təmin edilməsi, təsərrüfatlarının təşkili üçün faizsiz borc, əkin üçün toxum, iş heyvanları verilməsindən ibarət idi. Azərbaycan Hökuməti Parlamentdən Zəngəzur qaçqınları üçün 3 aylıq yardım və qidalanma daxil olmaqla, 187.500 manat həcmində xüsusi kredit ayrılmasını xahiş etmişdi. Parlament göstərilən vəsaiti ayırmış və Zəngəzur qəzasını əhatə edən xüsusi idarələrarası komissiyanın sərəncamına vermişdi. 1919-cu ildə Şuşa, Cəbrayıl, Cavanşir, Ağdam, Füzuli və Bərdədə məskunlaşan 20 minədək qaçqına yardım edilmişdir.

Ermənistan və Gürcüstan hökumətlərindən fərqli olaraq, AXC, milliyətindən asılı olmayaraq, bütün qaçqınlara kömək edirdi. Azərbaycan Hökumətilə yanaşı xalq da qaçqınlara yaxından köməklik edirdi. 1919-cu ildə Bakı şəhəri və mədən rayonlarında qaçqınlar üçün 308.000 manat toplanmışdı.

1920-ci ildə bütün Ermənistanda cəmi 10.000 azərbaycanlı qaldığı halda, 1922-ci ildə qaçqınların geri qayıtması ilə azərbaycanlıların sayı 77.767 nəfərə, 1931-ci ildə 105.838 nəfər, 1939-cu ildə isə 130.896 nəfərə çatır. Ermənistanda sovet hakimiyyətinin qurulmasından sonra, qaçqınların geri qayıtması ilə Azərbaycan türkləri burada əhalinin 10%-ni təşkil edirlər. 1922-ci ildə İrəvan şəhərində cəmi 5.124 nəfər azərbaycanlı qalmışdı. Ermənilərin sayı isə 40.369 nəfərə çatmışdı.

1920-ci il aprelin 28-də Azərbaycanın bölgəvik Rusiyası tərəfindən işğalı yenidən ölkənin vəziyyətini çətinləşdirdi. Bu hadisədən sonra ölkənin taleyini Azərbaycan xalqı yox, ermənilərin himayəçisi kimi çıxış edən RK (b)P-sı və onun Qafqaz Bürosu həll edirdi.

1920-ci ildə Ermənistanda Sovet hakimiyyəti qurulduqdan sonra, daşnak hakimiyyəti dövründə öz doğma yurdlarından didərgin salınmış, Azərbaycana, İrana, Türkiyəyə və Gürcüstana sığınmış müsəlman qaçqınların bir qismi öz doğma yurdlarına geri qayıtmağa müvəffəq oldular.

Ermənistan rəhbərləri qaçqınların geri qayıtmasının qarşısını almaq məqsədilə müxtəlif bəhanələr gətirir, onları Ermənistan ərazisinə buraxmaq istəmirdilər. 1922-ci ilin yayında Ermənistan hökuməti guya yoluxucu xəstəliklərin yayılmasını bəhanə edərək, İran ərazisində sığınacaq tapmış qaçqınların Culfa keçid məntəqəsindən keçərək Ermənistana qayıtmalarının qarşısını almaq üçün dəfələrlə Azərbaycan hökumətinə müraciət etmişdi. Vedibasar və Zəngibasar qaçqınlarına o şərtlə geri qayıtmağa icazə vermişdilər ki, onların 1918-1920-ci illərdə ermənilərə qarşı vuruşmalarda iştirak etməmələri sübuta yetirilmiş olsun.

Lakin Ermənistan hökumətinin müqavimətinə və orada hökm sürən aclıq və səfalətə baxmayaraq 1922-ci ildə 70 mindən artıq azərbaycanlı qaçqın doğma yurdlarına qayıtmışdı. Müsəlmanların yaşamış olduqları kəndlərin çoxunda Türkiyədən gəlmiş erməni ailələri yerləşdirilmiş, qayıdan qaçqınlar ermənilərlə birgə yaşamağa məcbur olmuşdular. Sonralar 80-dən artıq ermənilərlə qarışıq məskənlər belə yaranmışdır.

Daşnakların hakimiyyətdə olduğu dövrdə Qərbi Azərbaycanda 575.000 türk-müsəlmanlardan 565.000 nəfəri öldürülmüş və qovulmuşdur. Bu rəqəm 1932-ci ildə Z.Korkodyanın “Sovet Ermənistanının əhalisi (1831-1931-cü illər)” kitabında təsdiq edilmişdir.

Sovet hakimiyyəti dövründə Ermənistan SSR-də keçirilən ilk Ümumittifaq siyahıyaalma materiallarına əsasən əhəlinin etnik tərkibi aşağıdakı kimi olmuşdur (cədvəl 7).

## Cədvəl 7

### Ermənistan SSR-i əhalisinin etnik tərkibi (1926)

Milli tərkib	Kişi	Qadın	Cəmi
Bütün əhali, onlardan	447.410	431.519	878.929
Erməni	375.088	368.483	743.571
Türk*	40.906	35.964	76.870
Rus	10.221	9.327	19.548
Yezid	6.056	6.181	12.237
Qarapapaq **	3.252	3.059	6.311
Fars	2.722	2.321	5.043
Kürd	1.590	1.435	3.025
Yunan	1.512	1.468	2.980
Ukraynalı	2.337	489	2.826
Gürcü	142	132	274
Digər millətlər	3.584	2.660	6.244

\* "Türklər" adı altında azərbaycanlılar nəzərdə tutulmuşdur.

\*\* Qeyd etmək lazımdır ki, 1926-cı il əhali siyahıyaalması zamanı azərbaycanlılara aid edilmiş «qarapapaqlar» da siyahıya daxil edilmişdir. Azərbaycanlıların sayı 83.181 nəfər olmuşdur.

**Mənbə:** Всесоюзная перепись населения 1926. т. XVII. СССР М: 1929

1926-cı il siyahıyaalma materiallarında Ermənistan SSR-in 878.929 nəfər əhalisinin 85%-ni ermənilər, 10%-ni azərbaycanlılar, 2,2%-ni ruslar, 3%-i digər millətlərin nümayəndələrinin təşkil etdiyini görürük.

Cənubi Qafqazda türk-müsəlman əhalinin öz dədə-baba torpaqlarından çıxarılması və bu torpaqlarda ermənilərin yerləşdirilməsi (1813-cü il Gülistan, 1828-ci il Türkmənçay və 1829-cu il Ədirnə müqavilələrindən sonra) ilə başlayan siyasi proseslər SSRİ yaradıldıqdan sonra da davam etdirilməkdə idi. II Dünya müharibəsindən sonra azərbaycanlı əhalinin öz torpaqlarından köçürülməsinin yeni mərhələsi başlayır.

1943-cü ildə üç dövlət (SSRİ, ABŞ, İngiltərə) başçısının (İ.V.Stalin, F.D.Ruzvelt, U.L.Çörçill) Tehran konfransında Sovet-İran münasibətləri müzakirə edilərkən erməni diasporu əlverişli məqamdan istifadə etdilər. Ermənistanın rəhbəri Q.E.Arutyunov (Arutyunyan) bu fürsətdən istifadə edərək, xaricdən gələn ermənilərin Ermənistanda yerləşdirilməsi üçün

azərbaycanlıların Ermənistandan zorla köçürülməsinə nail olur.

SSRİ Nazirlər Soveti 1947-ci il dekabrın 23-də “Ermənistan SSR-də yaşayan kolxozçuların və digər azərbaycanlı əhalinin Azərbaycan SSR-in Kür-Araz ovalığına köçürülməsi haqqında” 4083 sayılı və 1948-ci il martın 10-da “Ermənistan SSR-dən kolxozçuların və digər azərbaycanlı əhalinin Azərbaycan SSR-in Kür-Araz ovalığına köçürülməsi ilə əlaqədar tədbirlər haqqında” 754 sayılı qərarlar qəbul etdi. Birinci qərarın birinci bəndində deyilirdi: “1948–1950-ci illərdə könüllülük prinsipi əsasında Ermənistan SSR-də yaşayan 100 min kolxozçu və digər azərbaycanlı əhali Azərbaycan SSR-in Kür-Araz ovalığına köçürülsün. 1948-ci ildə 10 min nəfər, 1949-cu ildə 40 min nəfər, 1950-ci ildə isə 50 min nəfər köçürülsün”. Qərarın axıncı – 11-ci bəndində isə Ermənistan SSR Nazirlər Sovetinə tapşırırdı ki, Kür-Araz ovalığına köçürülən azərbaycanlıların evlərinə xaricdən gələn ermənilər yerləşdirilsin. Qərar gözlənilməz olması ilə yanaşı, həm də məcburi idi.

Təsadüfi deyil ki, köçkünlərin Kür-Araz ovalığından kənardə məskunlaşdırılmasına yol verilirdi. Ən mühüm məsələlərdən biri də köçürülənlərin yeni köçürüldükləri torpaqlardan öz dədə-baba torpaqlarına geri qayıtmaları qadağan olunurdu. Onların boşaltdıqları tikililərdə və yaşayış evlərində isə xaricdən gələn ermənilərin yerləşdirilməsi nəzərdə tutulurdu. SSRİ rəhbərliyi hər iki ölkə üçün tədbirlər planı hazırlamış, Azərbaycana köçürüləcək insanlar üçün yaşayış yerlərinin təşkil edilməsi və digər göstərişlər verilmişdi. Lakin müharibədən sonrakı sosial-iqtisadi vəziyyət hazırlıq işlərini qısa müddətdə tamamlamağa imkan vermirdi.

Bununla yanaşı, «Kənd təsərrüfatı köçürülüşü üzrə güzəştlər haqqında» SSRİ Mərkəzi İcraiyyə Komitəsi və SSRİ Xalq Komissarları Sovetinin 1937-ci il 17 noyabr tarixli qərarı 1947-ci ildə Ermənistan SSR-dən Kür-Araz ovalığına köçürülən azərbaycanlılara da şamil edildi. Bu qərar Sibir, Qazaxıstan və Uzaq Şərqə sürgün olunanlara aid idi. Qərarın tarixi torpaqlarından zorla və rəsmi olaraq çıxarılan azərbaycanlılara



aid edilməsi 1948-1953-cü il köçürülməsinin deportasiya olduğunu təsdiq edirdi.

1948-1953-cü illərdə Ermənistan SSR-dən köçürülən bir nəfər də azərbaycanlı Dağlıq Qarabağ ərazisinə buraxılmamış və “daxili köçürmə” adı altında 1949-cu ildə Dağlıq Qarabağdan 132 (549 nəfər) azərbaycanlı ailəsi Azərbaycan SSR-in Xanlar rayonuna köçürülmüşdü. Beləliklə də, “Böyük Ermənistan” üçün ərazilər boşaldılması işi planlı surətdə davam etdirilmişdir.

Tarixçi L.L.Həsənova “Azərbaycan əhalisi XX yüzilliyin ikinci yarısında (Sovet siyahıyaalmaları əsasında)” adlı monoqrafiyasında deportasiyaya məruz qalmış azərbaycanlıların sayını aşağıdakı kimi göstərir:

### Cədvəl 8

#### 1948-1953-cü illərdə Ermənistan SSR-dən Azərbaycan SSRİ-nin Kür-Araz ovalığına köçürülmüş azərbaycanlıların sayı

1948	1949	1950	1951	1952	1953	Cəmi köçürülənlər
8.054	12.697	12.932	3.714	5.512	8.264	51.163

Köçkünlər Əli-Bayramlı, Salyan, Puşkin (Biləsuvar), Jdanov (Beyləqan), Saatlı, Sabirabad, Mirbəşir (Tərtər), Yevlax, Bərdə, Ağcabədi və digər rayonlarda yerləşdirilmişdilər. Göründüyü kimi, Azərbaycanın Dağlıq Qarabağ bölgəsinə daxil olan inzibati rayonlara azərbaycanlıların yerləşməsinə icazə verilməmişdir.

Azərbaycan SSR Kənd Təsərrüfatı Nazirinin 1954-cü il oktyabrın 14-də Azərbaycan Kommunist Partiyası Mərkəzi Komitəsinə və Respublika Nazirlər Sovetinə yazdığı məktubunda göstərilirdi ki, 1948-1953-cü illərdə Ermənistan SSR-dən respublikanın Kür-Araz ovalığına 11.914 təsərrüfat (53.000 nəfər) köçürülmüşdür. Azərbaycana köçürülənlərin sayı ilə əlaqədar bir faktı da qeyd etmək lazımdır ki, sənədlərdə göstəriləni kimi həmin illərdə rəsmi köçürmə ilə yanaşı, köçürülən yerlərə getmək istəməyənlər, yaxud Ermənistanda

yaradılmış dözülməz şəraitdən canını qurtarıb Azərbaycana pənah gətirənlər də az olmamışdır. Onlar Azərbaycanın Ermənistanla sərhəd olan Gədəbəy, Tovuz, Şamaxor, Zəngilan və b. rayonlara köçmüşlər. Lakin, respublika rəhbərliyi SSRİ Nazirlər Sovetinin 754 sayılı qərarını rəhbər tutaraq onları Kür-Araz ovalığına getməyə məcbur edirdilər.

SSRİ Kommunist Partiyası Mərkəzi Komitəsinin Birinci katibi İ.V. Stalinin vəfatından (1953, 5 mart) sonra azərbaycanlıların Ermənistan SSR-dən plan üzrə köçürülməsi dayandırıldı.

Zorla köçürülən azərbaycanlıların bir hissəsi geri qayıtmağa başladı. 1954-cü ilin aprelinə qədər 1.155 təsərrüfatın geri qayıtdığı bildirilir. Tədqiqatçı A.Ə. Paşayev 1948-1954-cü illərdə 13.628 ailənin Azərbaycandan Ermənistana (öz dədə-baba torpaqlarına) geri qayıtdığını göstərir.

Ümumittifaq siyahıyaalma materiallarına görə 1939-1989-cu illərdə Ermənistan SSR-in əhalisinin milli tərkibi aşağıdakı kimi olmuşdur:

### Cədvəl 9

#### Ermənistan SSR-i əhalisinin milli tərkibi (seçmə)

Milli tərkib	1939	1959	1970	1979	1989
Bütün əhali	1.282.338	1.763.048	2.491.873	3.037.259	3.304.776
Erməni	1.061.997	1.551.610	2.208.327	2.724.975	3.083.616
Azərbaycanlı	130.896	107.748	148.189	160.841	84.860
Rus	51.464	56.477	66.108	70.336	51.555
Kürd	20.481	25.627	37.486	50.822	56.127

SSRİ-də keçirilmiş əhali siyahıyaalma materiallarına əsasən Ermənistan SSR-də azərbaycanlılar saylarına görə ermənilərdən sonra 2-ci yeri tutmuşlar.

1939-cu il - 1959-cu illər üzrə azərbaycanlıların sayının müqayisəsi göstərir ki, 20 il ərzində azərbaycanlıların sayı 23.148 nəfər azalmışdır. Bu onunla izah olunur ki, Ermənistan SSR ərazisində yaşayan azərbaycanlılar həmin illər ərzində represiya və deportasiyalara məruz qalmış, Böyük Vətən müharibəsində həlak olmuş, itkin düşmüş, Azərbaycana pənah gətirmişlər.

1959-cu ilin nəticələri ilə müqayisəsi göstərir ki, azərbaycanlıların təbii artımı 40.441 nəfər olmuşdur. 1970-ci ildə keçirilən Ümumittifaq siyahıyaalma materiallarına əsasən Ermənistanın azərbaycanlı əhalisinin say tərkibi təbii artım hesabına 148.189 nəfərə çatmışdır.

1985-ci ildə M.Qorbaçov Kommunist Partiyası İcraiyyə Komitəsinin I Katibi seçildikdən sonra, ermənilər “Böyük Ermənistan” yaratmaq iddialarını gerçəkləşdirmək üçün yəni-dən fəallaşdılar.

1988-ci ilin noyabrından Dağlıq Qarabağa ərazi iddiaları ilə başlayan hadisələr Qərbi Azərbaycanın son yerli sakinlərinin də öz torpaqlarından qovulması ilə nəticələndi. Bütün Ermənistanda silahlı erməni dəstələri azərbaycanlılar yaşayan kəndlərə hücum edir, onları kəndi boşaltmağa məcbur edirdilər. SSRİ rəhbərliyinə və Azərbaycan hökumətinə ünvanlanmış müraciətlərə cavab olaraq Ermənistana Azərbaycan Nazirlər Soveti tərəfindən komissiya göndərilir. Komissiyanın işinin nəticəsində 1988-ci ildə Ermənistanda 208 min azərbaycanlının yaşadığı məlum olur.

1988-1991-ci illərdə Ermənistandakı 185 azərbaycanlı kəndindən və digər yaşayış məntəqələrindən azərbaycanlılar qovuldu. Onlara məxsus 31 min ev, 165 kolxoz və sovxoz əmlakı, çoxlu mal-qara talan edildi, 226 nəfər öldürüldü, 1.154 nəfər yaralandı, yüzlərlə insan işgəncələrə məruz qaldı.

Qeyd edək ki, azərbaycanlılarla yanaşı, kürdlər, yezidlər, ruslar, malakanlar da Ermənistan SSR-dən didərgin salındılar.

1991-ci il avqustun 8-də son azərbaycanlı kəndi Nüvədinin boşalması ilə monoetnik erməni dövlətinin yaranması prosesi başa çatdı.

Sovet və respublika mətbuatı yaranan vəziyyəti, əhaliyə qarşı aparılan soyqırımını, Ermənistandan azərbaycanlıların kütləvi şəkildə qovulması və bununla da onların qaçqınlığa məruz qalması, onların Azərbaycanın müxtəlif rayonlarında yerləşdirilməsi barədə heç bir məlumat vermirdi. Yalnız 1988-ci ilin iyun ayının 10-da Azərinform Ermənistandan Azərbaycana

3000 qaçqın gəldiyini etiraf etməyə məcbur olur. Lakin onları rəsmi olaraq «qaçqın» yox, «daimi yaşayış yerlərini müvəqqəti tərک edənlər» adlandırırırlar .

Beləliklə, əldə olan arxiv sənədləri və statistik materiallara əsasən müəyyən etmək olur ki, XX əsr ərzində təqribən 1 milyon 500 min azərbaycanlı öz döğma yurdlarından qovulmuşdur.

1988-1991-ci il hadisələrindən sonra Qərbi Azərbaycanda - müasir Ermənistan respublikasında faktiki olaraq azərbaycanlı qalmamışdı.

1991-ci ildə Azərbaycan dövləti müstəqilliyini bərpa etdikdən sonra qaçqın və məcburi köçkünlərin hüquqlarını müdafiə edən mühüm qanunlar qəbul edir.

Azərbaycan dövlətində qaçqınların və məcburi köçkünlərin, «qaçqın» statusu almaq niyyətində olan (sığınacaq axtaran) şəxslərin problemlərinin həlli ilə bağlı beynəlxalq normalara uyğun tam hüquqi baza yaradılmış, 46 Fərman və Sərəncam imzalanmış, Nazirlər Kabineti 215 qərar və sərəncam, Milli Məclis isə 23 Qanun qəbul etmişdir. 1992-ci il sentyabrın 29-da “Qaçqınların və məcburi köçkünlərin statusu haqqında”, 1999-cu il mayın 21-də isə «Qaçqın və məcburi köçkünlərin (ölkə daxilində köçürülmüş şəxslərin) statusu haqqında» Azərbaycan Respublikasının Qanunu qəbul edilmişdir. Bu qanunlarda qaçqın və məcburi köçkün anlayışlarına, qaçqın statusunun verilməsi (həmçinin, verilməməsi), qaçqın statusu almaq istəyənlərə sığınacaq verilməsi, onların hüquq və vəzifələri və digər məsələlərə aydınlıq gətirilmişdir. Ermənistandan qovulmuş bütün qaçqınlara Azərbaycan vətəndaşlığı statusu verilmişdir.

1998-ci ildə isə Azərbaycan Respublikası prezidentinin sərəncamına əsasən “Qaçqınların və Məcburi köçkünlərin problemlərinin həlli üzrə Dövlət Proqramı” təsdiq edilmişdir.

Azərbaycan xalqına qarşı həyata keçirilmiş soyqırımlarının siyasi baxımdan qiymətləndirilməsinə Azərbaycanda milli azadlıq hərəkatının genişləndiyi ötən əsrin 80-ci illərinin sonu - 90-cı illərinin əvvəllərində başlasa da ona tam siyasi qiymət həmin illərin sonunda verilmişdir. Bu qiymət Azərbaycan Respublikası Prezidenti

Heydər Əliyevin “Azərbaycanlıların soyqırımı haqqında” 1998-ci il 26 mart tarixli fərmanında bütün dolğunluğu ilə əksini tapmışdır. Fərmanda deyilir: “1813-cü və 1828-ci illərdə imzalanan Güllüstan və Türkmənçay müqavilələri Azərbaycan xalqının parçalanmasının, tarixi torpaqlarımızın bölünməsinin əsasını qoydu. Azərbaycan xalqının bu milli faciəsinin davamı kimi onun torpaqlarının zəbti başlandı. Qısa bir müddətdə bu siyasət gerçəkləşdirilərək ermənilərin kütləvi surətdə Azərbaycan torpaqlarına köçürülməsi həyata keçirildi. Soyqırımı Azərbaycan torpaqlarının işğalının ayrılmaz bir hissəsinə çevrildi. İrəvan, Naxçıvan və Qarabağ xanlıqlarının ərazilərində məskunlaşdırılan ermənilər orada yaşayan azərbaycanlılarla müqayisədə azlıq təşkil etmələrinə baxmayaraq öz havadarlarının himayəsi altında “Erməni vilayəti” adlandırılan inzibati bölgünün yaradılmasına nail oldular. Belə süni ərazi bölgüsü ilə, əslində, azərbaycanlıların öz torpaqlarından qovulması və məhv edilməsi siyasətinin bünövrəsi qoyuldu. “Böyük Ermənistan” ideyaları təbliğ olunmağa başlandı. Bu uydurma dövlətin Azərbaycan torpaqlarında yaradılmasına “bəraət qazandırmaq məqsədilə” erməni xalqının tarixinin saxtalaşdırılmasına yönəlmiş geniş miqyaslı proqramlar reallaşdırıldı.... Azərbaycanın XIX-XX əsrlərdə baş verən bütün faciələri torpaqlarımızın zəbti ilə müşayiət olunaraq ermənilərin azərbaycanlılara qarşı düşünülmüş, planlı surətdə həyata keçirdiyi soyqırımı siyasətinin ayrı-ayrı mərhələlərini təşkil etmişdir...”

Azərbaycan Respublikasının Prezidenti Heydər Əliyev 1994-cü il noyabrın 14-də Qaçqınlar haqqında qanunvericilik, insan hüquqları və miqrasiya məsələlərinə dair Bakıda keçirilən beynəlxalq konfransda çıxış edərkən problemin yaranma səbəblərini belə göstərmişdir: “...bizim respublikada bu qədər qaçqının olmasının səbəbi Ermənistanın Azərbaycanın ərazisinə qəsd etmək məqsədi ilə başladığı əvvəl siyasi, sonra isə hərbi əməliyyatların nəticəsidir. Bunların hamısı öz başlanğıcını 1988-ci ildən götürür. Ermənistan-da yaşayan bütün azərbaycanlılar həmin il zorakılıq nəticəsində, onlara qarşı göstərilən təzyiqlər, təqiblər, ciddi təxribatlar və başqa fiziki əməliyyatlar nəticəsində, oradan məcburi çıxarılıb. Onlar Azərbaycana köçməyə məcbur olublar. Bundan sonra Axıska türk-

lərinin bir qismi başqa regionlardan Azərbaycana köçüb....”.

Həmçinin Ümummilli lider Heydər Əliyevin 1997-cü il 18 dekabr tarixli “1948-1953-cü illərdə azərbaycanlıların Ermənistan SSR ərazisindəki tarixi-etnik torpaqlarından kütləvi surətdə deportasiyası haqqında” fərmanına əsasən həmin məsələlərin hərtərəfli tədqiq edilməsi, Azərbaycan xalqına qarşı dövlət səviyyəsində həyata keçirilmiş bu tarixi cinayətə hüquqi-siyasi qiymət verilməsi və onun beynəlxalq ictimaiyyətə çatdırılması üçün Prezidentin özünün sədrliyi ilə geniş tərkibdə dövlət komissiyası yaradılmışdı. Bu fərmanın Azərbaycan xalqına qarşı törədilən tarixi ədalətsizliklər – zorakı köçürmələr, soyqırım siyasətinin yenidən öyrənilməsi və beynəlxalq ictimaiyyətə çatdırılmasına mühüm təsiri olmuşdur.

Belə ki, 1988-ci ildə Ermənistan ərazisində azərbaycanlıların başına gətirilən müsibətlər bəşər tarixinin ən qanlı səhifələri olmaqla, bu hadisələr 1948-1953-cü illərdə azərbaycanlıların Ermənistan ərazisindən deportasiyasının bir növ məntiqi davamı hesab edilməlidir. Ermənilərin azərbaycanlıların əleyhinə həyata keçirdiyi soyqırımların tarixi kökləri, siyasi-ictimai, ideoloji cəhətlərinin hər biri dərinlən tədqiq olunmalı, aşkarlanıb bu haqda əsl həqiqət dünyaya çatdırılmalıdır.

1988-1992-ci illərdə Ermənistan ərazisindən azərbaycanlılara qarşı etnik təmizləmə siyasəti misilsiz bir qəddarlıq və vəhşiliklə həyata keçirildi, 250 min soydaşımız öz ata-baba yurdlarından qovularaq qaçqına çevrildilər.

Rusiyanın köməyi ilə Azərbaycanın mərkəzi hissəsində - Dağlıq Qarabağda məskunlaşdırılan ermənilər dəfələrlə Dağlıq Qarabağı Azərbaycandan ayırmağa cəhd göstərmişlər. 1988-ci ildə öz havadarlarının köməyinə arxalanan Ermənistan silahlı qüvvələri Azərbaycanın ayrılmaz tərkib hissəsi olan Dağlıq Qarabağın Ermənistana birləşdirilməsi məsələsini yenidən ortaya atırlar.

1988-1993-cü illərdə Ermənistan silahlı qüvvələrinin ölkəmizə hərbi təcavüzü nəticəsində Azərbaycan torpaqlarının 20 faizi-Dağlıq Qarabağ (Şuşa, Xankəndi, Xocalı, Əsgəran, Xocavənd, Ağdərə, Hadrut) eləcə də ona bitişik olan 7 rayonun

(Laçın, Kəlbəcər, Ağdam, Füzuli, Cəbrayıl, Qubadlı və Zəngilan) ərazisi işğal olundu, bir milyona yaxın soydaşımız qaçqın və məcburi köçkün vəziyyətinə düşdü. Dağlıq Qarabağda 6000 nəfər azərbaycanlının yaşadığı Xocalı şəhəri erməni silahlı qüvvələri tərəfindən Sovet qoşunlarının köməyi ilə bir gecədə darmadağın edildi, 613 nəfər dinc əhali vəhşicəsinə, qəddarlıqla qətlə yetirildi, 150 nəfər itkin düşdü. Bu qanlı faciədə 1000 nəfər dinc sakin şikəst oldu, 1275 nəfər qoca, qadın və uşaqlar isə əsir aparılaraq dəhşətli təhqirlərə, zülmə və həqarətə məruz qaldı. 1990-cı ildə Mərkəzi Asiyadan didərgin salınmış 50 min nəfərədək ahıska (məshəti) türkü də Azərbaycanda sığınacaq tapdı. BMT Təhlükəsizlik Şurasında münaqişənin tezliklə, sülh yolu ilə həlli, işğal olunmuş ərazilərin azad edilməsi, qaçqın və məcburi köçkünlərin doğma yurdlarına qaytarılması haqqında 1993-cü ildə 822, 853, 874, 884 sayılı qətnamələr qəbul edilmişdi. Eyni zamanda 1994-cü ildə ATƏT-in Budapeşt, 1996-cı ildə Lissabon, 1999-cü ildə İstanbul sammitlərində münaqişənin dinc və siyasi yollarla həlli istiqamətində tədbirlər müəyyənləşdirilmiş, həmçinin, ABŞ konqresinin müstəqil Azərbaycana yardım göstərilməsini qadağan edən ədalətsiz 907-ci düzəlişinin icrası dayandırılmışdır.

Bu illərdə Ermənistan Respublikası «Hərbi münaqişələr zamanı mədəni sərvətlərin qorunması haqqında» Haaqa Konvensiyasının (07.08.1954) və «Mədəni sərvətlərin qeyri-qanuni dövriyyəsi haqqında» Paris Konvensiyasının müddəalarını kobudcasına pozaraq Azərbaycanın mədəni sərvətlərini məhv edir və talayır (Konvensiya 20 mart 1883-cü ildən fəaliyyətdədir və Azərbaycan 1995-ci ildən onun üzvüdür).

Azərbaycan Respublikasının Prezidenti İlham Əliyev çıxışlarında dəfələrlə bəyan etmişdir ki, biz sülh yolu ilə Dağlıq Qarabağ probleminin həllinə çalışırıq. Lakin Azərbaycan xalqının da səbrinin müəyyən həddləri vardır. Əgər sülh yolu ilə Azərbaycanın ayrılmaz hissəsi olan Dağlıq Qarabağın erməni tapdağından azad olunması alınmazsa, bu torpaqları silah gücünə olsa da azad etməyə hazırıq. Bu bizim konstitusion hüququmuzdur.

Beləliklə, qaçqın və məcburi köçkün problemi müasir dövrümüzün ümumbəşəri problemləri sırasındadır.

Ümumbəşər insan hüquqları deklarasiyasının 14-cü bəndində deyilir: “Hər bir insan izlənilməkdən qorunmaq üçün başqa ölkələrdə sığınacaq axtarmaq və ondan istifadə etmək hüququna malikdir. Nə qədər ki, dünyada müharibələr, təqib olunmalar, hüququ tapdalanmalar, dözümsüzlük və insanlığa laqeydlik mövcuddur, qaçqınlar və məcburi köçkünlər də mövcud olacaq. Bu insanlar müxtəlif irq və dinlərə mənsubdurlar. Onlara planetin hər bir küncündə rast gəlmək olar. Məcburi köçkünlər öz həyatlarını qorumaq və azadlıq naminə, qaçqınlar isə yad bir ölkədə qeyri-müəyyən gələcək üçün çox vaxt hər şeylərini – evlərini, mülklərini, ailələrini və vətənlərini atırlar. Onların acınacaqlı vəziyyəti müasir dövrün ən böyük faciələrindən biridir, onların müqəddəratı isə insan hüquqlarını müdafiə problemi kimi hər birimizi narahat etməlidir. Qaçqınlar və məcburi köçkünlər kimi problemlər beynəlxalq cəmiyyətə çağırış olaraq qalır. Qaçqın və məcburi köçkünləri qəbul edən ölkə qabaqcadan onların müdafiəsini təmin və başqa millətin nümayəndələrinə qarşı dözümlü bir şərait yaratmaqda kömək etmək kimi öhdəlikləri yerinə yetirməli, qaçqınların və məcburi köçkünlərin yarandığı ölkə əhalisinin kütləvi axınının yaranması səbəblərinin qarşısını almağa borcludur”.

Miqrasiyanın demoqrafik proseslərə həm mənfi, həm də müsbət təsiri vardır. Əhalinin hərəkəti insanların mədəni və ictimai səviyyəsinə təsir etdiyinə görə cəmiyyətin inkişafında mühüm rola malikdir. Xüsusilə, ölkənin iqtisadi inkişafının təmin edilməsi üçün regionlar arası miqrasiya böyük əhəmiyyətə malikdir.

Azərbaycan əhalisinin formalaşmasında miqrasiyanın rolunu ümumiləşdirsək, aşağıdakı nəticələri əldə edə bilərik:

a) XIX əsrin sonundan başlayan immiqrasiya nəticəsində əhalinin milli tərkibində dəyişiklik baş vermiş, Rusiya-İran və Rusiya-Osmanlı müharibələri nəticəsində bölgəyə başqa millətlərin (rus, erməni, polyak, alman v.s.) nümayəndələri köçürülmüşdür. XX əsrin I yarısına aid statistik materiallar əhalinin



ancaq say tərkibindəki dəyişiklikləri izləməyə imkan verir. 1979 və 1989-cu illərin Ümumittifaq əhali siyahıyaalma materialları, 1999-cu il müstəqil Azərbaycanın ilk əhali siyahıyaalma materiallarının müqayisəsi miqrasiya proseslərinin əhalinin demoqrafik strukturuna, milli tərkibinə təsirinin aydınlaşdırılmasında mühüm rol oynayır. Belə ki, bu materiallarda respublikada yaşayan yəhudi, erməni və rus millətindən olan əhalinin sayında azalma qeydə alınmışdır.

b) XIX əsrdə bölgəyə xristian rusların, ermənilərin, polyaqların və almanların köçürülməsi əhalinin dini tərkibində yenilik etməsə də faiz nisbətində say dəyişikliyi yaradır.

c) XIX əsrin sonundan başlayaraq şəhər əhalisinin sayı artmışdır. XIX əsrin 50-60-cı illəri ilə əsrin sonunu müqayisə etdikdə, şəhər əhalisinin sayının immiqrantların hesabına artaraq bütün əhalinin 12,4%-dən 16%-ə çatdığı məlum olur. XX əsrdə sənayeləşmə prosesi nəticəsində əhalinin məskunlaşmasında urbanizasiyanın artması güclənir (bunu şəhər və kənd əhalisinin sayının dəyişməsi ilə aydın görmək olur).

d) Miqrasiya prosesi (urbanizasiya, kənd-şəhər v.s.) əhalinin cins və yaş tərkibinə də təsir etmişdir. Gənclərin və kişi əhalisinin azlığı kəndlərdə məşğulluğun azalmasına, kənd təsərrüfatında yeni texnologiyaların tətbiqinə mane olur. Bununla yanaşı, kəndlərdə doğumun azalmasına və əhalinin yaşlaşmasına səbəb olur. Şəhərlərdə əhalinin artımı isə “şəhərin yüklənməsi”, yaşayış və məişət problemlərinin artması ilə nəticələnir.

e) XX əsrin sonlarında Ermənistanın Azərbaycana qarşı işğalçılıq siyasəti nəticəsində baş vermiş müharibə əhalinin sağlamlığı məsələlərində ciddi problemlər yaratmışdır. Nəticədə, ürək-damar və şəkər xəstəliklərinin sayı artmışdır.

f) XX əsr ərzində baş vermiş müharibələr əhalinin demoqrafik vəziyyətinə ciddi təsir göstərmişdir. v.s.

Müvəqqəti miqrasiyanın problemləri sırasında bəzi cəhətləri xüsusi qeyd etmək istərdik.

XIX əsr ərzində miqrasiya prosesləri Rusiya imperiyasının maraqlarına uyğun olaraq bir tərəfli qaydada həyata keçir

rilmişdir. SSRİ dövründə isə, əsasən, sovet respublikaları arası miqrasiya mövcud olmuşdur. SSRİ-də əhalinin miqrasiyasını izləmək üçün qeydiyyatı aparılırdı və dövlət tərəfindən idarə edilirdi. Xüsusilə, dövlətin iqtisadi maraqlarına uyğun olaraq əhalinin hərəkəti geniş yayılmışdır. Azərbaycanda Mingəçevir və Sumqayıt şəhərlərinin salınması, şəhərlərdə sənaye obyektlərinin tikilməsi, ali və orta ixtisas təhsili müəssisələrinin açılması ilə əlaqədar digər respublikalardan mütəxəssislər işə cəlb edilirdi. Eyni zamanda, azərbaycanlılar müttəfiq respublikalarda aparılan quruculuq işləri ilə əlaqədar ora göndərilirdilər.

“Beyin axını” miqrasiyanın diqqəti cəlb edən digər cəhətlərindən biridir. XX əsrin sonunda, əsasən SSRİ-nin dağılmasından sonra bu proses güclənmişdir. Buna səbəb isə elm və təhsilin yeni müstəqillik əldə etmiş yaranan dövlətlərdə yaranan problemlər fonunda qalması və elmin gəlirli sahə olmaması, yaradıcılıq şəraitinin olmaması, dövlətin iqtisadi vəziyyətinin zəifləməsi ilə elmi maliyyələşmənin azalması idi. “Beyin axını”nın iqtisadiyyat, kənd təsərrüfatı və digər sahələrə mənfi sosial-iqtisadi təsiri vardır, yeni konsepsiyaların, yeni texnologiyaların tətbiqini çətinləşdirir. Miqrasiyanın bu növü dövlətin və millətin gələcəyi üçün ciddi problemdir.

Beləliklə, müasir dövrdə miqrasiya ənənəsi çoxcəhətlidir və onların öyrənilməsi demoqrafiyanın vacib məsələlərindəndir.

Dövlət siyasi və iqtisadi problemləri həll etmək öz təhlükəsizliyini qorumaq üçün miqrasiya proseslərini tənzimləməli və zəruri tədbirlər həyata keçirməlidir. Azərbaycanın miqrasiya siyasətinin əsas məqsədi milli təhlükəsizliyi və milli maraqları qorumaqla miqrasiya axınlarının tənzimlənməsi, nəzarətsiz miqrasiya proseslərinin neqativ nəticələrinin qarşısının alınması, miqrantlara öz hüquqlarını həyata keçirmək üçün şəraitin yaradılması, əsas vəzifələri isə miqrasiya proseslərindən ölkənin inkişafı üçün səmərəli istifadə olunması; miqrasiya proqramlarının və tədbirlərinin həyata keçirilməsində dövlətin, cəmiyyətin və insanların mənafelərinə riayət edilməsi; qeyri-qanuni miqrasiyanın qarşısının alınması; miqrantların mövcud

sosial-iqtisadi vəziyyətə uyğunlaşmasını sürətləndirən şəraitin yaradılması və miqrantların hüquqlarının müdafiəsidir.

Bu məqsədlə bir sıra qanunvericilik sənədləri (“Azərbaycan Respublikasında demoqrafiya və əhali sakinliyinin inkişafı sahəsində Dövlət Proqramı”; “Azərbaycan Respublikasının Dövlət Miqrasiya Proqramı (2006-2008-ci illər)”; “İmmiqrasiya haqqında”; “Əmək Miqrasiyası haqqında” v.s. Qanunlar) qəbul edilmiş, respublika qanunvericiliyi Konstitusiyaya və insan hüquqları sahəsində tərəfdar çıxdığı beynəlxalq müqavilələrə uyğunlaşdırılmışdır.

“Azərbaycan Respublikasında demoqrafiya və əhali sakinliyinin inkişafı sahəsində Dövlət Proqramı”nda miqrasiya proseslərinin tənzimlənməsinə dair 10 tədbir nəzərdə tutulmuşdur. Buna uyğun olaraq, miqrasiya sahəsində dövlət siyasətinin həyata keçirilməsi, idarəetmə sisteminin inkişaf etdirilməsi, miqrasiya proseslərinin tənzimlənməsi və proqnozlaşdırılması, bu sahədə müvafiq dövlət orqanlarının fəaliyyətinin əlaqələndirilməsi məqsədilə 2007-ci ildə Azərbaycan Respublikası Dövlət Miqrasiya Xidməti yaradılmışdır.

“Regionların İqtisadi İnkişaf Proqramı”<sup>\*</sup> da rayonlarda miqrasiya prosesinin tənzimlənməsi üçün bir sıra imkanlar yaradır.

Yuxarıda göstərilənlər – beynəlxalq və milli qanunvericilik (o cümlədən, xaricdə yaşayan azərbaycanlıların vəziyyəti ilə əlaqədar qəbul edilən qanunvericilik sənədləri), həmçinin digər dövlətlərin təcrübəsi miqrasiya prosesinin tənzimlənməsi barədə tədqiqatlar aparılması üçün bazanın mövcud olduğunu göstərir. Bundan əlavə, miqrasiyanın əsas istiqamətləri, səbəbləri, tənzimlənməsi, miqrasiya proseslərinin, diasporun demoqrafik göstəricilərinin öyrənilməsi və bu sahədə siyasətin təkmilləşdirilməsinə dair təkliflərin hazırlanması üçün tarixi, xüsusilə tarixi-demoqrafik və miqrasiya problemlərinə dair tədqiqatların aparılması zəruridir. Məhz belə tədqiqatlar vasitəsilə

---

<sup>\*</sup> Proqram 2003-2008, 2009-2013-cü illərə aid iki mərhələdə icra edilib. Hazırda 2014-2018-ci illəri əhatə edən üçüncü mərhələsi başlayıb.

xalqın formalaşmasına mühüm təsir göstərən amilləri müəyyən etmək mümkündür.

## **Nəticə**

Beləliklə, araşdırmalar göstərir ki, əhali problemi və onun bir qolu olan miqrasiyalar qlobal problemlər məngənəsində sıxılan müasir dünyanı ciddi narahat edən problemlər sırasındadır.

Əhali problemləri və miqrasiyalar dövlətlərin daxili və xarici siyasətinə təsir göstərən əsas faktorlar olduğundan, hər bir dövlət bu məsələləri nizamlamağa yardımçı olan qanunvericilik sənədləri qəbul edir və həmin prosesləri dövlətin nəzarətində saxlamağa çalışır. Azərbaycan hökuməti də miqrasiya problemini Azərbaycan Respublikasının Konstitusiyasına və insan hüquqları sahəsində tərəfdaş olduğu beynəlxalq müqavilələrə uyğun hazırlanmış və qəbul olunmuş qanunvericilik sənədləri – Azərbaycan Respublikasında demografiya və əhali sakinliyinin inkişafı sahəsində Dövlət Proqramı; Azərbaycan Respublikasının Dövlət Miqrasiya Proqramı (2006-2008-ci illər); İmmiqrasiya haqqında; “Əmək Miqrasiyası haqqında” v.s. Qanunlar əsasında nizamlayır.

Araşdırmanın yekunu olaraq qeyd etmək istərdik ki, Azərbaycan tarixən miqrasiya proseslərini yaşayan ölkələrdən olmuşdur. Bu da onun yerləşdiyi coğrafi məkanın hərbi-strateji-iqtisadi əhəmiyyəti ilə bağlıdır.

XIX-XX əsrlərdən Azərbaycanda miqrasiya prosesləri daha intensiv şəkil alır ki, bu da həmin dövrdə onun tərkibinə daxil olduğu Çar Rusiyası və SSRİ-nin burada apardığı müstəmləkə, bölgəni tamamilə mənimsəmə siyasətilə bağlıdır.

Azərbaycan torpaqlarında bu siyasət iki istiqamətdə həyata keçirilmişdir: qeyri-müsəlman əhalinin daha münbit torpaqlarda məskunlaşdırılaraq, müsəlman əhalinin bölgədən sıxışdırılıb çıxarılması, eyni zamanda məcburi miqrasiyalar, yəni yerli əhalinin öz dədə-baba torpaqlarından qovulması, ərazinin inzibati islahatlar adı altında digər inzibati qurumlar arasında

paylaşdırılması.

Nəticədə, türk-müsəlman əhali yarım əsr ərzində öz dədə-baba torpaqlarının böyük bir hissəsindən məhrum edilmiş, onlara məxsus ərazilərin hüdudları süni şəkildə kiçildilmiş və öz torpaqlarında “qaçqın” və “məcburi köçkün” statusları ilə yaşamağa məcbur edilmişlər.

Əslində, həlli düyünə salınmış Dağlıq Qarabağ problemi də bu məqsədli siyasətin nəticəsidir.

Beləliklə, bütün bu yuxarıda qeyd olunan məsələlərə yekun vuraraq, Azərbaycan əhali tarixinə miqrasiyanın təsirini aşağıdakı kimi ümumiləşdirmək olar:

**1.** XIX-XX əsrlərdə Azərbaycan torpaqları inzibati islahatlar adı altında imperiyanın digər inzibati vahidləri ilə birləşdirilmiş və azərbaycanlılar öz dədə-baba torpaqlarında milli azlıqlara çevrilmişlər.

**2.** XIX əsrin sonundan başlayan immiqrasiya nəticəsində əhalinin milli tərkibində dəyişiklik baş vermiş, Rusiya-İran və Rusiya-Osmanlı müharibələri nəticəsində bölgəyə başqa millətlərin (rus, erməni, polyak, alman v.s.) nümayəndələri köçürülmüş və daha münbit torpaqlarda məskunlaşdırılmışlar. Yerli əhali öz dədə-baba torpaqlarından sıxışdırılıb çıxarılmış, zorla qovulmuşlar.

**3.** XIX əsrdə bölgəyə xristian rusların, ermənilərin, polyakların və almanların köçürülməsi əhalinin dini tərkibində yenilik etməsə də faiz nisbətində say dəyişikliyi yaratmışdır.

**4.** XIX əsrin sonundan başlayaraq şəhər əhalisinin sayı artmış əsrin sonunda şəhər əhalisi immiqrantların hesabına artaraq bütün əhalinin 16%-ni təşkil etmişdir. XX əsrdə sənayeləşmə prosesi nəticəsində əhalinin məskunlaşmasında urbanizasiyanın artması güclənmişdir (bunu şəhər və kənd əhalisinin say nisbətindəki dəyişikliklər aydın göstərir).

**5.** Miqrasiya prosesi (urbanizasiya, kənd-şəhər v.s.) əhalinin cins və yaş tərkibinə də təsir etmişdir. Gənclərin və kişi cinsinin azlığı kəndlərdə məşğulluğun azalmasına, kənd təsərrüfatında yeni texnologiyaların tətbiqinə mane olur. Bununla yana-

şı, kəndlərdə doğumun azalmasına və əhalinin yaşlanmasına səbəb olur. Şəhərdə əhalinin artımı isə “şəhərin yüklənməsi”, yaşayış və məişət problemlərinin artması ilə nəticələnir.

**6.** XX əsrin əvvəllərindən başlayaraq siyasi və sosial-iqtisadi vəziyyətlə əlaqədar əhalinin hərəkəti artmışdır. Birinci dünya müharibəsi, ermənilərin azərbaycanlılara qarşı soyqırım siyasəti, erməni-bolşevik hücumları daxili və xarici, həmçinin məcburi miqrasiyaları gücləndirilmişdir. Bir sıra tədqiqatçılar 20-ci illəri Azərbaycan əhalisinin xaricə miqrasiyasının ən geniş dövrü hesab edir. Bu dövrdən başlayaraq regiona rus millətindən olan əhalinin miqrasiyası əhəmiyyətli dərəcədə artmışdı. Xüsusilə, sənayeləşmə ilə əlaqədar Azərbaycana ixtisaslı mütəxəssislər göndərilirdi. XX əsrin 20-ci illərində sovet rejiminə etiraz əlaməti olaraq mühacirətin artması ilə yanaşı, 30-50-ci illərdə əhali Sibir və Mərkəzi Asiyaya deportasiya olunmuşdur. II Dünya müharibəsi illərində cəbhə xəttinə yaxın ərazilərin əhalisi, həmçinin sənaye strukturları və onların mütəxəssisləri (Belorus, Ukrayna v.s.) SSRİ-nin digər respublikaları ilə yanaşı Azərbaycana da köçürülmüşdür.

XX əsrin 50-ci illərindən başlayaraq, bütün dünyada olduğu kimi, Azərbaycanda da şəhərlər sürətlə inkişaf etmiş və böyümüşlər. Bu proses əhalinin yerləşməsi vəziyyətinə də təsir etmişdir. Mingəçevir və Sumqayıt şəhərlərinin salınması, Gəncə, Şuşa, Naxçıvan, Lənkəran və digər şəhərlərdə sənaye obyektlərinin tikilməsi, ali və orta ixtisas təhsili müəssisələrinin açılması, nəqliyyat sisteminin yaradılması əhalinin hərəkətinin canlanmasına səbəb olmuş əhalinin şəhərlərə miqrasiyası ilə nəticələnmişdir.

Həm Azərbaycan daxilində, həm də Azərbaycandan kənara (bu dövrdə SSRİ-nin müttəfiq respublikalarına) təhsil və əmək fəaliyyəti ilə əlaqədar başlayan müvəqqəti miqrasiya (o cümlədən, təyinatla) sonradan əhalinin daimi məskunlaşması ilə nəticələnirdi.

**7.** SSRİ-nin dağılması ilə sərhədlərin açılması, Ermənistan SSR ərazisində yaşayan azərbaycanlıların qovulması – məcburi miq-

rasiyası, siyasi və sosial-iqtisadi vəziyyət XX əsrin sonunda Azərbaycanda miqrasiyanın, xüsusilə xarici miqrasiyanın canlanmasına səbəb olmuşdur. 1988-ci ildən başlayaraq Ermənistanında azərbaycanlılara qarşı etnik təmizləmə siyasəti və Azərbaycan ərazilərinin işğalı əhalinin məcburi miqrasiyasına səbəb olmuşdur.

**8.** XX əsrin sonlarında Ermənistanın Azərbaycana işğalçılıq siyasəti nəticəsində baş vermiş müharibə əhalinin demoqrafik vəziyyətinə, onun sağlamlığına, xalqın mənəvi psixoloji durumuna ciddi təsir etmişdir.

**9.** XX əsrin ortaları, xüsusilə də II Dünya müharibəsi dövründə azərbaycanlıların daha çox məskunlaşdıqları ölkələrdə təşkilatlanmaq üçün ilk cəhdlər edilmişdir. Amerika və Avropa qitəsində məskunlaşmış azərbaycanlıların əksəriyyəti bir müddət Türkiyə və Rusiyada yaşamış əhalidir. Hazırda Amerika və Avropa qitəsi ilə yanaşı, Mərkəzi Asiya, Hindistan, Banqladeş, Əfqanıstan, Pakistan, Çin, İndoneziya, İordaniya, Yəmən, Oman, Birləşmiş Ərəb Əmirliyi və digər Asiya və Afrika dövlətlərində yüz minlərlə azərbaycanlı yaşayır.

Azərbaycan hüdüdlərindən kənara miqrasiya edənlərin təşkilatlanması nəticəsində mövcud olduqları ölkələrdə öz dövlətlərinin maraqlarının qoruyucusu rolunda çıxış etmələrinə kömək edən diaspor təşkilatları yaranmışdır.

**10.** XX əsrin sonunda Azərbaycanla dünyanın aparıcı şirkətləri arasında imzalanmış müqavilələr, neft və qaz kəmərinin işə düşməsi, «Böyük İpək Yolu»nun bərpaı və digər beynəlxalq layihələrin həyata keçirilməsi xaricdən bura əmək miqrantlarının axınına səbəb olmuşdur.

Beləliklə, XIX-XX əsrlərdə Azərbaycan ərazisində baş vermiş miqrasiya proseslərinin əsas səbəbi kimi siyasi və iqtisadi-sosial səbəbləri göstərə bilərik. Siyasi hadisələr əhalinin məcburi miqrasiyasını (müəcirət, deportasiya, qaçqın, məcburi köçkün), iqtisadi-sosial səbəblər isə əmək, təhsil, nikah və sair miqrasiyasını şərtləndirmişdir. Miqrasiya prosesləri nəticəsində əhalinin demoqrafik strukturunda bir sıra

dəyişikliklər baş vermişdir. Əmək miqrasiyası və «beyin axını» ölkənin iqtisadi-sosial həyatına mənfi təsir göstərmişdir.

**11.** XX əsrin əvvəllərindən başlayaraq azərbaycanlıların XX əsrdə 4 dəfə mərhələlərlə soyqırım və deportasiyaya məruz qalması onların əsasən qərbdən şərqə miqrasiyası ilə nəticələnmişdir. Soyqırımlar nəticəsində əhalinin qonşu regionlara – əsasən Türkiyə və İran istiqamətində də hərəkəti qeydə alınmışdır. 1920-ci ildə Azərbaycan və Ermənistan Sovet Sosialist Respublikaları qurulduqdan sonra Azərbaycana, İrana və Türkiyəyə məcburi miqrasiya etmiş əhalinin bir hissəsi öz tarixi torpaqlarına qayıtmışdır. Əsrin sonunda Ermənistandan qaçqın düşmüş vətəndaşlar, həmçinin müxtəlif xarici dövlətlərdən, xüsusilə də Əfqanıstan, İran, Rusiya (əsasən Çeçenistandan) qaçqın statusu almaq niyyətində olan və sığınacaq axtaran şəxslər də Azərbaycana immiqrasiya etmişdir.

Bundan əlavə, xarici miqrasiyanın əsas istiqamətlərini, həmçinin Azərbaycana olan axının istiqamətini də müəyyən etmək mümkündür. Həm emiqrantlar, həm də immiqrantlar üçün miqrasiyanın istiqaməti dəyişməmişdir: XX əsrin əvvəllərində Rusiya, Türkiyə, İran, Avropa ölkələri, sonlarında isə Rusiya, Türkiyə, Hollandiya, Almaniya, İsveç və ərəb dövlətləri olmuşdur. Əmək və Əhalinin Sosial Müdafiəsi Nazirliyinin məlumatına görə, 1991-1997-ci illər ərzində 272 min şəxs leqal şəkildə Azərbaycandan Rusiya, Ukrayna, Türkiyə, Almaniya, İsrail və Hollandiyaya miqrasiya etmiş və orada məskunlaşmışlar. Ümumiyyətlə, Avropa ölkələrindən Hollandiya və Belçika Azərbaycandan ən çox emmiqrant qəbul edən ölkələrdir.

**12.** Tədqiqatlar azərbaycanlıların ümumiyyətlə az hərəkətli olduqlarını göstərir. Bununla belə, Azərbaycan daxilində kənd və şəhər arasında, bir regiondan digərinə istiqamətlənən miqrasiyanın məcburi, mövsümü, əmək, təhsil, rəqqas kimi formaları mövcud olmuşdur.

Azərbaycan Respublikası miqrasiya proseslərinin tənzimlənməsi məqsədilə dövlət siyasətini müəyyənləşdirir və bir sıra proqramlar həyata keçirir. Beynəlxalq miqrasiyanın geniş-



ləndiyi bir dövrdə bu proqramlar həm əhalinin hərəkətini izləmək, həm də Azərbaycan diasporunun fəaliyyətini təşkil etmək üçün zəruridir.

## **Ədəbiyyat**

1. “1948–1953-cü illərdə azərbaycanlıların Ermənistan SSR ərazisindəki tarixi-etnik torpaqlarından kütləvi surətdə deportasiyası haqqında” Azərbaycan Respublikasının Prezidenti Heydər Əliyevin fərmanı, “Azərbaycan” qəzeti, 1997, 19 dekabr.
2. Arzumanlı V., Mustafa N.. Tarixin Qara Səhifələri. Deportasiya, Soyqırım. Bakı, ”Qartal” 1988, s.280.
3. Azərbaycan diasporu: böyük yolun başlanğıcı. Bakı, Çəşir oğlu, 2006. – 208 s.
4. Azərbaycan Xalq Cümhuriyyəti Ensiklopediyası. 2 cilddə, “Lider” nəşriyyatı, Bakı, 2004.
5. Azərbaycan Respublikası 1991-2001. Bakı, XXI əsr - Yeni nəşrlər Evi, 2001, 360 s.
6. Azərbaycan Respublikası əhalisinin siyahıya alınması. 1999-cu il. 12 hissədə. Bakı, Səda, 2000.
7. Azərbaycan Respublikasında demoqrafiya və əhali sakinliyinin inkişafı sahəsində Dövlət Proqramı. s.3198-3224 // Azərbaycan Respublikasının Qanunvericilik toplusu. 2004, № 11 (89). – 3419 s.
8. Azərbaycan Respublikasının Demoqrafik İnkişaf Konsepsiyası. 9 dekabr 1999-cu il. s.2921-2927// Azərbaycan Respublikasının Qanunvericilik toplusu. 1999, № 12. - 3008 s.
9. Azərbaycan Respublikasının Dövlət Miqrasiya Proqramı (2006-2008-ci illər). s.1617-1627 // Azərbaycan Respublikasının Qanunvericilik toplusu. 2006, № 7 (109). - 1698 s.
10. Azərbaycan Respublikasının Qanunlar Külliyyatı. I kitab. Bakı, “Qanun”, 1997, 844 səh.
11. Azərbaycan Respublikasının Milli Dövlət Arxivi. Fond 895, siy 1, iş 9, v 65.
12. Azərbaycan Respublikasının Prezidenti Heydər Əliyevin

- nitqi. s.21-24. // Dünya azərbaycanlılarının qurultayı (9-10 noyabr 2001-ci il). Bakı, Azər nəşr, 2002, 351 c.
13. Azərbaycan Respublikasının Statistika Komitəsi. <http://www.azstat.org/>
  14. Azərbaycan Sovet Ensiklopediyası, 10 cildə, VII c., Bakı, 1982, 608 s.
  15. Azərbaycan Tarixi. Ali məktəblər üçün mühazirələr kursu. 2 hissə (XIX–XXI əsrin əvvəli ). Bakı, 2010, - 544 s.
  16. Azərbaycandakı miqrantların mövcud durumu və problemləri mövzusunda dəyirmi masa. 18 fevral 2009 <http://deyerler.avantajprim.com>
  17. Cavadova Z.Ə. Şimal-Qərbi Azərbaycanın əhalisi və tarixi-demoqrafiyası (XIX əsrin əvvəlləri - 70-ci illəri). Bakı, Altay, 2002.
  18. Deportasiya. Toplu. “Azərbaycan Ensiklopediyası” NPB, Bakı, 1998, 440 səh.
  19. Dünya azərbaycanlıları: tarix və müasirlik. Elmi-nəzəri toplu. III buraxılış. Bakı, “MBM” nəşriyyatı, 2009, 298 s.
  20. Əhmədov H.O. Azərbaycan Demokratik Respublikası Hökumətinin milli ziyalı kadrlarının hazırlanması sahəsində fəaliyyəti (1918-1920-ci illərdə). Bakı, Elm və Təhsil, 2010, 113 s.
  21. Fərəcov Ş.F. Ermənistan SSR-də azərbaycanlıların təhsil səviyyəsi. “XX-əsrin 20-80-ci illəri”. // Tarix və onun problemləri. №3, Bakı, Adiloğlu nəşriyyatı 2007.
  22. Fətullayeva M. Miqrasiyanın mahiyyəti, strukturu və xüsusiyyətləri. s. 285-290 // Dirçəliş – XXI əsr jurnalı. № 133-134/2009.
  23. Həsənov C. Azərbaycan beynəlxalq münasibətlər sisteminə ( 1918-1920-ci illər ). Bakı, Azər nəşr, 1993-362 s.
  24. Həsənova L.L. XX yüzilin ikinci yarısında Azərbaycanda əhalinin miqrasiyası (Sovet əhali siyahıyaalmaları üzrə). //Dünya azərbaycanlıları: tarix və müasirlik. Elmi-nəzəri toplu. I buraxılış. Bakı, Bakı universiteti nəşriyyatı, 2003. - 156 s.
  25. İbişov S. Quba xanlığının əhalisi. Bakı, Bakı universiteti

- nəşriyyatı, 2004, 208 s.
26. İsayev V. Haradan gəlir bu köç. Bakı, Azərnəşr, 1995, -166 səh.
  27. İsmayılov S.Ə. AXC Parlament sənədləri 1918-1920-ci illər vətən tarixini öyrənmək üçün mənbə kimi. Tarix üzrə fəlsəfə doktoru elmi dərəcəsi almaq üçün təqdim olunmuş dissertasiya. Bakı, 2007, 267 s.
  28. İsmayılova K.V. Qazax sultanlığı. s.88-102 // Dünya azərbaycanlıları: tarix və müasirlik. Elmi-nəzəri toplusu. III buraxılış. Bakı, “MBM”, 2009. – 298 s.
  29. Qaçqınlar və məcburi köçkünlər haqqında normativ hüquqi sənədlər toplusu. Azərbaycan Respublikasının Qanunu. Bakı, “Borçalı” NPM, 2005, 544 s.
  30. Qərbi Azərbaycanın əhalisi XIX-XX əsrlərdə. S. 142-177 // Dünya azərbaycanlıları: tarix və müasirlik. Elmi-nəzəri toplusu. III buraxılış. Bakı, “MBM”, 2009. – 298 s.
  31. Quliyev N.Ə.. Naxçıvan xanlığının əhalisi (tarixi-demoqrafik tədqiqat). Bakı, Elm, 2006. - 162 s.
  32. Quliyeva S.Z. Azərbaycanda miqrasiyanın səbəb və istiqamətləri (XIX-XX əsrlər). s.181-187. // BDU-nun xəbərləri. Humanitar seriyası, № 2, 2010.
  33. Quliyeva S.Z. XIX-XX əsrlərdə Azərbaycanda baş verən miqrasiya proseslərinin nəzəri araşdırılması. s.262-274. // Народы Евразии. История, культура и проблемы взаимодействия. Материалы международной научно-практической конференции. 5-6 апреля 2012 года. Пенза-Баку-Белосток, Социосфера, 2012. – 287 с.
  34. Mahmudov Y.M., Şükürov K.K. Qarabağ: Real tarix, faktlar, sənədlər. Bakı, “Təhsil”, 2009, 144s.
  35. Məmmədov İ. Tariximiz, torpağımız, taleyimiz. Bakı, 2002.
  36. Məmmədov İ., Əsədov S.. Ermənistan Azərbaycanlıları və onların acı taleyi.- Bakı, “Azərbaycan” nəşriyyatı, 1992, 72 səh.
  37. Məmmədova A.Ə. Cəfər-Balakən camaatlığı (XVII əsrin sonu-XIX əsrin 30-cu illəri). Bakı, UniPrint, 2009, 256 səh.
  38. Məmmədova A.Ə. Cəfər-Balakən camaatlığı ərazisində miqrasiya prosesləri. s. 33-39// “Tarix və onun problemləri”

- ləri” jurnalı, 2008, №4.
39. Məmmədova A.Ə. Cəz-Balakən camaatlığının hər b tarixinə dair. s.20-27 // Dünya azərbaycanlıları: tarix və müasirlik. Elmi-nəzəri toplu. I buraxılış. Bakı: BDU Nəşriyyatı, 2003.
  40. Molla Məhəmməd əl-Cari. Cəz salnaməsi / Ərəbcədən tərcümə, giriş, şərhlər və qeydlər S.Süleymanovanındır. Bakı: Səda, 1997, 145 s.
  41. Paşayev A.Ə. Açılmamış səhifələrin izi ilə. Bakı, “Azərbaycan” nəşriyyatı, 2001, 536 s.
  42. Paşayev A.Ə.. Köçürülmə, Bakı, Azər nəşr, 1995, 40 s.
  43. Paşayeva U.M.. Dünyada qaçqın və məcburi köçkün anlayışlarının yaranma tarixi barədə. “Tarix və onun problemləri” jurnalı, № 3, Bakı, 2009, s. 249-253.
  44. Paşayeva U.M.. XIX-XX əsrlərdə Azərbaycanda miqrasiya proseslərinin tarixi köklərinə dair. s. 217-222 // Dünya azərbaycanlıları: tarix və müasirlik. Elmi-nəzəri toplu. III buraxılış. Bakı, “MBM” 2009.
  45. Paşayeva U.M.. Sovet dövründə Azərbaycanda köçkün və qaçqın problemi. ADU-nun Elmi Xəbərləri, № 1, Bakı, 2011, s. 353-358.
  46. Rzayeva-Əliyeva Y.Ə.. XIX əsrin II yarısında Bakı əhalisinin tərkibində sosial dəyişikliklər barədə. s.210-215 // Dünya azərbaycanlıları: tarix və müasirlik. Elmi-nəzəri toplu. III buraxılış. Bakı, “MBM”, 2009. – 298 s.
  47. Seyidzadə D.. Azərbaycan XX əsrin əvvəllərində: müstəqilliyə aparan yollar. Bakı, 2004, s.13.
  48. Şəki xanlığının əhalisi. s. 132-141 // Dünya azərbaycanlıları: tarix və müasirlik. Elmi-nəzəri toplu. III buraxılış. Bakı, “MBM”, 2009. – 298 s.
  49. Şükürov K.K. Azərbaycan əhalisi: öyrənilməsi tarixi və qaynaqları. Bakı, Elm, 2004.-978 s.
  50. Zeynalova T. Azərbaycan milli dövlət quruculuğu tarixindən (1920-1930-cu illər). Bakı, “Elm”, 2004, 176 səh.

### *Xarici dillərdə*

51. Акты собранные Кавказской Археографической Комиссией в 12-ти томах. Под ред. А.П.Берже. Тип. Главного Управления Наместника Кавказского. Тифлис, 1866-1878.
52. Кавказский календарь на 1903 год. Под редакцией Кондратенко, Тифлис, 1904.
53. Абуталыбов Р.. Азербайджанская Демократическая Республика. Сборник статей, посвященный 90- летию Первой республики. Москва, 2008, - 136 с.
54. Багиров Ф.Э. К вопросу о переселенческой политике царизма в Азербайджане в начале XX в. // Материалы научно теоретической сессии АЗПИ им. В.И.Ленина, Баку, 1970.
55. Багиров Ф.Э. Переселенческая политика царизма в Азербайджане. (1830-1914). Москва 2009. -704 с.
56. Багратиони Вахушти. История царства Грузинского. / Пер., пред. Н.Т.Накашидзе. Тбилиси, 1976, 338 с.
57. Балаев А.. Азербайджанское национально-демократическое движение 1917-1920 гг. Баку, 1990, - 95 с.
58. Валентей Д.И., Кваша А.Я.. Основы демографии. Москва, Мысль,1989, 286 с.
59. Во имя межнационального сотрудничества. Бюллетень Конгресса. Содружество. [http// www.rosazcongress.ru](http://www.rosazcongress.ru)
60. Всеукраинская перепись населения 2001 года. Государственный комитет статистики Украины. [www.ukrcensus.gov.ua/rus/](http://www.ukrcensus.gov.ua/rus/)
61. Гай С.Гудвин-Гилл. Статус беженца в международном праве. Москва:1997, 647 с.
62. Грибоедов А.С. «Записки о переселении армян из Персии в наши области», Избранные произведения, 2-том, Москва, 1977, s.487.
63. Гусейнов Г-Б.Я.. Краткая энциклопедия города Дербента. Махачкала: Юпитер, 2005, 768 с.
64. Движение горцев Северо-Восточного Кавказа в 20-50 гг. XIX века. // Сборник документов. Москва, 1959

65. Демографический ежегодник СССР. 1990 год. Москва, Финансы и статистика, 1990.
66. Дубровин Н. История войны и владычества русских на Кавказе, т. II, кн. I. Санкт-Петербург, 1871.
67. Европейское Соглашение об отмене виз для беженцев (Страсбург, 20 апреля 1959) //Сборник международных документов, 1995, № 2.
68. Исмаилзаде Д.И. Русское крестьянство и Закавказье. Москва, 1982.
69. Итоги Всероссийской переписи населения 2002 года в 14-ти томах. Москва, ИИЦ «Статистика России», 2004-2005.
70. Итоги переписи населения 1999 в Республике Казахстан. Алматы, 2000.
71. Кажлаев А.Н. Возникновение и экономическое развитие Дербента. Махачкала: Даг. кн. изд., 1972, 164 с.
72. Козубский Е.И. История города Дербента. Темир-Хан-Шура: Изд. Русская типография, 1906, 648 с.
73. Конвенция о статусе беженцев (Женева, 28 июля 1951 г.) // Сборник международных документов, 1995, № 2, с.22-29
74. Краткий политический словарь. Москва: Политиздат, 1989, 623 с.
75. Международные акты о правах человека. Москва: 1998, 405 с.
76. Морозов И.Л. религиозные компоненты в политике. // Молодые учёные и студенты Волжского. Публикации. 2002. <http://poisk.vlz.ru>
77. Население Закавказья. Всесоюзная перепись 1926 г. Тбилиси, 1928. 238с.
78. Население СССР за 70 лет. Отв. ред. Рываковский Л.Л. АН СССР. Институт социологии. Москва, Наука, 1982, 212 с.
79. Национальный состав населения РСФСР. По данным Всесоюзной переписи населения 1989 г. Москва, Респ.инфор.-издат.центр. 1990 г.

80. Национальный состав населения РСФСР. По данным Всесоюзной переписи населения 1989 г. с.4. Москва, Республиканский информационно-издательский центр. 1990.
81. Новрузова Г.Т. Азербайджанская диаспора Российской Федерации: проблемы исторической демографии (1989–2002 гг.). Автореферат диссертации на соискание ученой степени доктора философии по историческим наукам. Баку, 2010.
82. Новрузова Г.Т. Азербайджанцы Украины: проблемы исторической демографии. // X Международная научно-практическая конференция «Пути и проблемы развития человеческого общества». Украина, г. Одесса, 28.09-04.10.2011.
83. Новрузова Г.Т. Правовое регулирование образования национальных меньшинств, общин и миграции в Российской Федерации // Bakı Universitetinin Xəbərləri Humanitar elmlər seriyası. № 4. Bakı: 2005.
84. Новрузова Г.Т. Формирование азербайджанской диаспоры в республике Казахстан. // Азербайджан и Азербайджанцы. Vol.103-104. № 1-2, Bakı, 2009.
85. Обзор Дагестанской области за 1899 год. Приложение ко всеподданнейшему отчету военного губернатора. Темир-Хан-Шура, 1900
86. Обзоры о состоянии Дагестанской области за 1892 год (Приложения к всеподданнейшим отчетам по гражданскому и военно-народному управлениям). Темир-Хан-Шура, 1893.
87. Обзоры о состоянии Дагестанской области за 1896 год. Темир-Хан-Шура, 1897.
88. Обзорение российских владений за Кавказом в статистическом, этнографическом, топографическом и финансовом отношениях. СПб., 1836, ч. 1-4.
89. Общероссийская общественная организация Всероссийский Азербайджанский Конгресс. <http://www.rosazcongress.ru>.
90. Памятная книжка и Адрес – Календарь Дагестанской

- области на 1901 года. Темир-Хан-Шура, 1901.
91. Пашаева У.М. Депортация азербайджанцев в период сталинских репрессий как результат политики армян по захвату земель Азербайджана. Республика Дагестан, г.Кизляр, 2-ая Международная научно-практическая конференция, 2010, с.128-134, с. 128-134
  92. Первая всеобщая перепись населения Российской империи 1897 г. Дагестанская область. СПб, 1905, Т.62.
  93. Потапов В.И. Беженцы и международное право. Москва: 1986, с.10
  94. Речь Президента России Владимира Путина. Главная. Диаспора. Азербайджан. В Москве состоялся II съезд ВАК. <http://www.vakmos.org>.
  95. Рукописной фонд ИИЯЛ им. Г.Цадасы АН Дагестанской Республики: Ф.1, оп.1, д. 2659
  96. Свод статических данных извлеченных из посемейных списков населения Закавказья. Дагестанская область. Тифлис, 1890.
  97. Снисаренко В.. Этническое предпринимательство в большом городе современной России (на материалах исследования азербайджанской общины Санкт-Петербурга) <http://www.rambler.ru> Азербайджанская община России.
  98. Соглашение о помощи беженцам и вынужденным переселенцам. 24 сентября 1993 г., Москва
  99. Соглашение о сотрудничестве. Бюллетень Конгресса. Новости. <http://www.rosazcongress.ru>.
  100. Устав Управления Верховного Комиссара ООН по делам беженцев (14 декабря 1950 г.) // Сборник международных документов, 1991, № 4, с.34-38
  101. Учредители ФНКА АЗЕРРОС. Федеральная Национально-культурная автономия Азербайджанцев России. [www.azerros.ru](http://www.azerros.ru).
  102. Федеральный закон «Основы законодательства Российской Федерации о культуре» от 9 октября 1992 г.;



- №74–ФЗ; Почетный работник образования. Диаспора.  
www.azeri.ru.
103. Федеральный закон Российской Федерации «О Национально-культурной автономии» от 17 июня 1996 года.
  104. Фомичёва О.В. Структурирование миграционного пространства в эпоху глобализации: роль развитых государств. //Международные отношения. Политология. Регионоведение. Вестник Нижегородского университета им. Н.И. Лобачевского, 2007, № 5, с. 167–174.
  105. Государственный Исторический Архив Грузии (ГИАГ), ф.240,оп.1,д.499
  106. ГИАГ, ф.16, оп.1 д.4415
  107. ГИАГ, ф..2, оп.1 д.2676
  108. ГИАГ, ф.2, оп.1 д.60
  109. ГИАГ, ф.236, оп.2 д.13
  110. ГИАГ, ф.236, оп.2 д.22
  111. ГИАГ, ф.236, оп.2 д.27
  112. ГИАГ, ф.236, оп.2 д.37
  113. ГИАГ, ф. 236, оп.2 д.38
  114. Шопен И. Исторический памятник состояния Армянской области в эпоху его присоединения к Российской империи,СПб, 1852, с.560.
  115. La reconnaissance de la qualite de refurgie et l ostor de l asile // Collection de droit international. Bruxelles, 1990, pp. 9-10.
  116. The global approach to migration one year on: A comprehensive European Migration Policy // <http://europa.eu/>, 30/11/2006.
  117. Vernant J. Les refugies dans l après-guerre. Monako, 1953, 164 p.
  118. World Population Policies 2005. United Nations Department of Economic and Social Affairs/Population Division, [www.unpopulation.org](http://www.unpopulation.org), P. 26–31.
  119. World Population Prospects: the revision 2006. United Nations Department of Economic and Social Affairs / Population Division, [www.unpopulation.org](http://www.unpopulation.org), P. 25.

## II BÖLMƏ

### AZƏRBAYCANIN ƏRAZİSİ VƏ ƏHALİSİ

**Dos. Mehman Abdullayev**  
**Bakı Dövlət Universiteti, Tarix fakültəsi**

#### **Azərbaycan xanlıqlarında ali zümrənin say tərkibi** **(Quba, Bakı, İrəvan və Naxçıvana aid materiallar əsasında)**

Xanlıqlarda cəmiyyətin yuxarı pilləsində dayanan ali zümrənin say tərkibinin statistik mənbələr əsasında öyrənilməsi böyük əhəmiyyət kəsb edir. Bir neçə xanlığın təmsalında aparığımız təhlillər ruhanilərin də yuxarı təbəqəsinin daxil olduğu ali zümrənin əhalinin ümumi say tərkibində xüsusi çəkisinin müəyyən edilməsinə imkan vermişdir. Bu baxımdan Quba, Bakı, İrəvan, Naxçıvan və digər xanlıqlar üzrə tərtib etdiyimiz cədvəllərdəki statistik məlumatlar əsasında əldə edilən nəticələr araşdırılan məsələ ilə bağlı ümumi bir fikri formalaşdırmaq üçün yetərli sayıla bilər (Bax, əlavələrə). Bununla bağlı bir neçə cədvəli nəzərdən keçirək.

1 saylı cədvəlin təhlilindən aydın olur ki, 1810-cu ildə Quba xanlığı ləğv olunarkən buradakı bütün hərətlərin sayı 5.363-ə çatırdı. Ali zümrəni təşkil edən böy hərətlərinin sayı 77 idi. Bu, bütün əhalinin 1,4 %-i demək idi. İri ruhanilər olan axundları da (63 nəfər və ya 1,17 %) əlavə etsək, ali zümrənin xüsusi çəkisi xanlıq üzrə 2,6 %-ə bərabər idi. Xanlıqda axundlarla yanaşı, seyidlər, mollalar və xristian din xadimlərinin (cəmi 2 ailə) daxil olduğu ruhani zümrəsinin ümumi sayı 250

həyətdən ibarət olmaqla, xüsusi çəkisi 4,7% təşkil edirdi. 1810-cu ildə Bakı şəhəri də daxil olmaqla, Bakı xanlığında 6007 həyət qeydə alınmışdı. Bütün həyətlərin 140-ı və yaxud 2,3 %-i bəy zümrəsinə məxsus idi. Bakı şəhəri ilə birlikdə 34 kənddə 275 nəfər seyid və 346 nəfər molla (cəmi 612 nəfər) yaşayırdı. Xanlıq üzrə ruhani zümrəsinin xüsusi çəkisi 1,3 %-ə bərabər idi. Sənədlərdə Bakı xanlığında xristian din xadimi qeydə alınmamışdır (1; 2; 3; 4).

İrəvan və Naxçıvan xanlıqlarında əhalinin sosial-silki quruluşunun araşdırılması müəyyən spesifik yanaşma tələb edir. Çünki 1827-ci ildə bu iki xanlıq rus işğalına məruz qalmış və 1828-ci ildə çar hökuməti tərəfindən "Erməni vilayəti"nə çevrilmişdi. Bu vilayət İrəvan və Naxçıvan əyalətlərindən və Ordubad dairəsindən ibarət idi. Statistik sənədlərə görə "Erməni vilayəti"ndə 752 abad kənd qeydə alınmışdır. 359 Azərbaycan kəndinin əhalisi işğal zamanı ruslar tərəfindən kütləvi qırğınlara məruz qalmış və nəticədə Azərbaycan türkləri öz doğma ocaqlarından qovulub çıxardılmışdır. Boş qalmış 359 kəndlə (310-u İrəvan əyalətində) birlikdə, vilayətdə 1111 kənd qeydə alınmışdır (5).

Həm XIX əsrin əvvəllərində, həm də 20-ci illərin sonlarında Qacar dövlətindən və Osmanlı imperiyasından kütləvi şəkildə köçürülüb gətirilən 130 min nəfərə yaxın erməninin böyük hissəsinin məhz bu bölgədə yerləşdirilməsi demoqrafik vəziyyətdə ciddi dəyişikliklərə gətirib çıxarmışdı. Daha çox dəyişikliklər İrəvan və Naxçıvanın kənd əhalisinin tərkibində baş vermişdi.

Bölgəni hərtərəfli şəkildə təhlil etmiş İ.Şopenin statistik məlumatları əsasında tərtib etdiyimiz cədvəli nəzərdən keçirək.

3 sayılı cədvəlin təhlili göstərir ki, İrəvan, Naxçıvan və Ordubad bölgələrində ümumilikdə 16.078 türk-müsəlman ailəsi (43.294 kişi, 38.455 qadın, cəmi 81.749 nəfər) yaşayırdı. İ.Şopen əvvəlcə bu bölgənin yerli, köklü əhalisi olmadıqlarını dəqiq bildiyi üçün ermənilər haqqında danışıarkən düzgün olaraq "əvvəldən yaşayanlar" (yəni Türkmənçay müqaviləsindən əvvəl)-M.A.) ifadəsini işlətdiyi halda, tərtib etdiyi bəzi

cədvəllərdə nədənsə fikrini dəyişərək erməniləri bölgənin "yerli" əhalisi kimi təqdim etməyə çalışmışdır. 1832-ci il kameral siyahıyaalmasında "yerli", yəni "əvvəldən yaşayan" erməni ailələrinin sayı 4.428-ə (13.058 nəfər kişi, 12.093 qadın, cəmi 25.151 nəfərə) çatırdı. Cədvəldən aydın görünür ki, kütləvi köçürmələrdən qabaq həmin üç bölgənin əhalisinin böyük əksəriyyətini -78,4%-ni Azərbaycan türkləri təşkil edirdi. Lakin dörd il ərzində Rusiyanın həyata keçirdiyi köçürmə siyasəti bölgənin demoqrafik mənzərəsini kəskin şəkildə dəyişdirmişdi. Cədvəldən görüldüyü kimi, çox qısa müddət keçəndən sonra 1832-ci ildə "Erməni vilayəti" adlandırılan bölgədə yaşayan ailələrin sayı 31.201-ə və yaxud 164.450 nəfərə (86.786 kişi, 77.664 qadın) çatmış və bölgədə bir növ "demoqrafik partlayış" baş vermişdir. Nəticədə əhalinin tərkibində Azərbaycan türklərinin say nisbəti kəskin şəkildə azalaraq 51,53%-ə düşmüş, erməni əhalisinin say nisbəti isə 21,6%-dən 48,47%-ə çataraq 2,2 dəfədən çox artmışdır. 1828-1832-ci illər arasında keçmiş İrəvan və Naxçıvan xanlıqlarının ərazisinə tarixi ədəbiyyatda "İran" adlandırılan Qacar dövlətindən 6.949 erməni ailəsi və yaxud 35.560 nəfər erməni (18.837 kişi, 16.723 qadın), Osmanlı imperiyasından isə 3.682 erməni ailəsi və yaxud 21.666 nəfər erməni (11.417 kişi, 10.249 qadın) köçürülərək məskunlaşdırılmışdı. Beləliklə, Qacar dövlətindən və Osmanlı imperiyasından köçürülən ailələrin ümumi ailələrin tərkibində say nisbəti 34 %-i keçərək çox sanballı bir rəqəmə çevrilmişdi (5, s.543-642).

1828-ci ildə İrəvan xanlığı ləğv ediləndə, burada yaşayan 12.694 ailənin 9.196-sını və yaxud 49.875 nəfərini Azərbaycan türkləri, 3.498 ailə və ya 20.073 nəfərini isə burada "əvvəllərdən yaşayan" ermənilər təşkil edirdi (5, s.543-642). Beləliklə, İrəvan bölgəsinin əhalisinin 72,5%-dən çoxunu buranın əsil sahibi olan Azərbaycan türkləri təşkil edirdi. Müəlliflər kollektivi tərəfindən 2010-cu ildə çapdan çıxmış "İrəvan xanlığı" adlı sanballı kitabda İ.Şopenin statistik məlumatları əsasında xanlıq işğal olunarkən Azərbaycan türklərinin tərək etdiyi 310 kənddə təqribən 38.750 nə-

fərin yaşadığı müəyyən edilmişdir (8, s.77) .Həmin sayda əhalini də bölgənin əhalisinin sayına əlavə etdikdə, rus işğalı ərəfəsində İrəvan xanlığında yaşayan əhalinin sayı 107.750 nəfərə çatır. Beləliklə, əldə etdiyimiz yeni məlumatlara əsasən qəti söyləmək olar ki, işğal ərəfəsində İrəvan xanlığında ümumi əhalinin 82%-ni Azərbaycan türkləri, 18%-ni isə ermənilər təşkil edirdi. Ermənilərə gəlincə, onlar statistik sənəddə "əvvəldən yaşayanlar", yəni yerli olmayıb, 1828-ci il Türkmənçay və 1829-cu il Ədirnə müqavilələrindən çox-çox əvvəllər bölgəyə köçüb gələnlər kimi qeydə alınmışdır. İrəvan bölgəsinə kütləvi erməni köçürmələrinin xalqımız üçün demoqrafik nəticəsi çox ağır oldu. 1832-ci il statistikasına görə İrəvan bölgəsində yaşayan erməni ailələrin sayı 12.694-dən kəskin şəkildə artaraq 20927-yə çatmışdı. Artıq həmin ildə qeydə alınan 115.115 nəfər əhalinin cəmi 49.875 nəfərini və yaxud 43,3%-ni Azərbaycan türkləri təşkil edirdi (5, s. 543-642). Beləliklə, bölgənin köklü əhalisi olan Azərbaycan türkləri qısa müddətdə öz doğma torpağında üstün etnos mövqeyini itirərək çoxluqdan etnik azlığa çevrildi. 1832-ci il statistikasına görə İrəvan bölgəsində əvvəllərdən məskunlaşmış və İ.Şopen tərəfindən "yerli" sayılan 20.073 nəfər (17,43%) erməni yaşayırdı. Qacar dövlətindən İrəvana 23.568 nəfər (20,46%), Osmanlı imperiyasından isə 21.639 nəfər (18,78%) erməni köçürülüb gətirilmiş və heç bir vaxt onlara məxsus olmayan bölgədə məskunlaşdırılmışdı. Açıq-aydın görünür ki, İrəvan bölgəsində 1832-ci ildə qeydə alınan 65.280 nəfər erməninin 45.207 nəfəri və yaxud 70%-ni Qacar və Osmanlı dövlətlərindən köçürülüb gətirilən köçkün ermənilər təşkil edirdi.

Rusiyanın ardıcıl şəkildə həyata keçirdiyi köçürmə siyasəti 1828-ci ildə ləğv edilmiş Naxçıvan xanlığında da əhalinin etnik tərkibində köklü dəyişikliklər yaratdı. Rus müəllifi İ.Şopenin tərtib etdiyi statistik materiallar əsasında apardığımız hesablamalar göstərir ki, 1832-ci ildə Ordubad da daxil olmaqla, Naxçıvan bölgəsində 41.482 nəfər əhali yaşayırdı (5, s. 543-642). Həmin əhalinin 12.119 nəfəri və yaxud 29 %-dən çoxunu köçürülüb gətirilən ermənilər təşkil edirdi. 1828-ci ildən sonra

Qacar dövlətindən 11.992 nəfər, Osmanlıdan isə cəmi 27 nəfər köçürülərək bölgədə yerləşdirilmişdi. Heç də təsadüfi deyildir ki, əvvəllər müxtəlif etnik qruplar şəklində olan erməniləri bir xalq olaraq "Türkmənçayın övladları" adlandırırlar (6, s.93). Rusiya tərəfindən bu qədim türk torpaqlarının çox sürətlə "erməniləşdirilməsi" Azərbaycanın qərb bölgələrində demografik durumla yanaşı, sosial-iqtisadi vəziyyətə və cəmiyyətin sosial-silki strukturuna, bütövlükdə aqrar münasibətlərə öz ciddi təsirini göstərmişdir. Gənc tədqiqatçı Elçin Qarayevin İrəvan xanlığının tarixinə həsr etdiyi qiymətli kitabında xanlığın müsəlman və xristian ali zümrəsinin say tərkibi haqqında müəyyən məlumatlar verilmişdir. İşğaldan sonra tərtib edilmiş kameral siyahıyaalma materiallarına əsaslanan müəllif ali zümrənin və din xadimlərinin cəmiyyətin sosial-silki quruluşunda yerini müəyyənləşdirməyə cəhd göstərmişdir (7, s.300-305). Müəllifin araşdırmaları təbii ki, yalnız keçmiş İrəvan xanlığı ərazisi ilə məhdudlaşmışdı. Çünki Naxçıvan bölgəsinin əhalisinin sosial-silki tərkibi onun tədqiqat sahəsini təşkil etməmişdir. Eyni zamanda müəllif bütövlükdə İrəvan və Naxçıvan bölgələri üzrə bizi daha dərinləndirən məsələlərlə bağlı zəruri müqayisəli təhlillər aparmamışdır. Ləğv edilmiş İrəvan və Naxçıvan xanlıqlarında ali zümrənin və ruhanilərin say tərkibini müəyyənləşdirmək üçün 1832-ci il statistikasına əsaslanaraq tərtib etdiyimiz cədvəlləri nəzərdən keçirək.

4 sayılı cədvəldəki rəqəmlər üzrə çıxarılan faiz nisbətlərinin təhlili belə söyləməyə imkan verir ki, 1828-ci ildə "Erməni vilayətinin" tərkibinə daxil edilmiş İrəvan xanlığı ərazisində ali zümrəyə məxsus 215 ailə (1573 nəfər) yaşayırdı. Həmin ailələr bütün vilayətin ümumi əhalisinin 1,08 faizini təşkil edirdi. Ali zümrəyə mənsub olan ailələrin sayı İrəvan bölgəsinin müsəlman əhalisinin 2,34 faizini təşkil edirdi. Ali zümrənin say tərkibini kişi və qadınlardan ibarət olaraq nəfərlə hesabladıqda, tərəfimizdən müəyyən edildi ki, 1.573 nəfərdən ibarət olan ali zümrənin (xan, bəy və sultanlar) vilayətin ümumi əhalisinin sayında xüsusi çəkisi 1,36%,

İrəvan bölgəsinin müsəlman əhalisinin tərkibində xüsusi çəkisi isə 3,15% təşkil etmişdir (5, s.543, 642, 690, 692).

1832-ci il məlumatına görə, İrəvan bölgəsinin axundlar və mollalar, mirzələr, seyidlər və dərvişlərdən ibarət olan müsəlman ruhani zümərəsinə mənsub olan 331 ailə vilayətin ümumi əhalisinin 1,58%-nə bərabər idi. Kişi və qadınları da hesablaşmaqla müsəlman ruhani zümərəsinə daxil olan 1.902 nəfər vilayətin bütün əhalisinin 1,66%-ni təşkil edirdi. Müsəlman ruhani zümərəsinin İrəvan bölgəsinin müsəlman (türk) əhalisinin tərkibində xüsusi çəkisi ailələrin sayı ilə hesabladıqda 3,60%-ə, nəfərlə hesabladıqda 3,83%-ə bərabər olmuşdur.

1832-ci il statistikasına görə, İrəvan bölgəsində qeydə alınan ali zümərə nümayəndələrinin sayı ruhanilər də daxil olmaqla, 546 ailə və yaxud 3.483 nəfər idi. Bütövlükdə "Erməni vilayətində" 20.927 ailənin və yaxud 115.155 nəfərin yaşadığı nəzərə alınsa, ali müsəlman zümərəsi bütün ailələrin 2,61%-ni, nəfər hesabı ilə 3,03%-ni təşkil edirdi. Ali müsəlman zümərəsinin İrəvan bölgəsinin müsəlman-türk əhalisinə nisbəti isə daha çox olub, bütün ailələrin 5,94%-ni, nəfər hesabı ilə 6,99%-ni təşkil edirdi (5, s.543-642, 690-692).

1832-ci ildə aparılmış kameral siyahıyaalma materiallarına görə, Ordubad da daxil olmaqla, keçmiş Naxçıvan xanlığında xan, bəy və sultan titulu daşıyan ali zümərənin sayı 177 ailədən və yaxud 1.166 nəfərdən ibarət idi. Ailələrin sayı ilə hesabladıqda, xanlıqda yaşayan bütün ailələrin (10.863 ailə) 1,63%-ni, kişi və qadınların daxil olduğu nəfərlə hesabladıqda bütün əhalinin (40.482 nəfər) 2,88%-ni ali zümərənin nümayəndələri təşkil edirdi. Cədvələ əsasən xanlığın bütün müsəlman əhalisinin tərkibində ali müsəlman zümərəsinin xüsusi çəkisi 3,19%, nəfər hesabı ilə 4,78% təşkil edirdi. Bu zaman xanlıqda müsəlman əhalinin sayı 5.538 ailədən (24.385 nəfər) ibarət idi. Cədvəldə qeyd olunan axundlar, molla, mirzə və seyidlərdən ibarət olan müsəlman ruhani zümərəsinin sayı 279 ailədən və yaxud 1.368 nəfərdən ibarət idi. Xanlığın ümumi əhalisinin tərkibində müsəlman ruhani zümərəsinin xüsusi çəkisi ailələr

üzrə 2,57%, nəfər hesabı ilə 3,38% təşkil edirdi. Müsəlman ruhani zümərəsinin keçmiş xanlığın müsəlman əhalisinin tərkibində xüsusi çəkisi ailələr hesabı ilə 5,04%, nəfər hesabı ilə 5,61% təşkil edirdi (5, s. 543-642, 690-692).

1832-ci ilin statistik məlumatlarına əsasən keçmiş Naxçıvan xanlığında ruhanilər də daxil olmaqla, ali müsəlman zümərəsinin sayı 456 ailədən ibarət olub, 2.534 nəfərə çatırdı. Xanlığın bütün əhalisinin tərkibində ali müsəlman zümərəsinin say nisbəti ailələr üzrə 4,19%, kişi və qadınların da daxil olduğu nəfər hesabı ilə 6,26% təşkil edirdi. Bütövlükdə ali zümərənin müsəlman əhaliyə nisbəti isə ailələr üzrə 8,23%, nəfər hesabı ilə 10,39% təşkil etmişdir.

Hər bir xalqın və etnosun yaşadığı ərazinin yerli və köklü əhalisi olması birbaşa onun ali zümərəsinin mövcudluğu ilə müəyyən edilir. Cəmiyyət siyasi cəhətdən ali zümərənin nümayəndələri tərəfindən təşkil olunur və ali zümərəyə malik olmayan xalqın isə dövləti olmur. 1828-ci ildə İrəvan və Naxçıvan xanlıqları ləğv edilərək "Erməni vilayətinə" çevrildə, İrəvan xanlığında vur-tut 5 erməni ailəsi bəy adı daşıyırdı. Bu adı da onlara Qacar sarayı bağışlamışdı. İrəvan və Naxçıvan xanlıqlarının ərazisi XIX əsrin əvvəllərində və xüsusilə 1828-ci ildən sonra kütləvi erməni köçürmələrinə məruz qaldıqdan sonra bölgədə yerləşdirilən erməni əhalisinin sayının kəskin şəkildə və dəfələrlə artması erməni ali zümərəsinin sayında da müəyyən artıma səbəb olmuşdur. 1832-ci il kameral siyahıyaalma materialları tərəfimizdən hərtərəfli şəkildə təhlil edilərək İrəvan və Naxçıvan bölgəsində erməni ali zümərəsinin və din xadimlərinin say tərkibi dəqiq şəkildə müəyyən edilmişdir. Bu məsələ ilə bağlı tərtib etdiyimiz 5 sayılı cədvəli nəzərdən keçirək.

Cədvəlin təhlili göstərir ki, hətta kütləvi erməni köçürmələrinə baxmayaraq, 1832-ci ildə İrəvan bölgələrində olduqca az sayda - erməni ali zümərəsinə təşkil edən cəmi 22 məlik və ağa ailəsi yaşayırdı. Açıq-aydın görünür ki, 20.927 ailənin yaşadığı "Erməni vilayətində" erməni ali zümərəsinin xüsusi çəkisi çox az olub, 0,1%-ə bərabər idi. 22 məlik və ağa ailəsi 205 nəfər-



dən ibarət olub, vilayətin 115.151 nəfərlik əhalisinin çox cüzi hissəsini-cəmi 0,17%-ni təşkil edirdi. Böyük hissəsi gəlmə olan erməni əhalisinin say tərkibində də erməni ali zümrəsinin xüsusi çəkisi o qədər də çox deyildi. Belə ki, İrəvan bölgəsində əvvəldən yaşayan və köçürülüb gətirilən 11.736 erməni ailəsi və yaxud 65.280 nəfər erməni qeydə alınmışdı. Erməni ali zümrəsi erməni əhalisinin ailələr üzrə 0,18%-ni, nəfər hesabı ilə 0,31%-ni təşkil edirdi (5, s.690-691).

İrəvan bölgəsində erməni məlik və ağaları ilə müqayisədə erməni din xadimlərinin sayının daha çox olması Üçmüədzin (Üçkilsə) monastrının 1441-ci ildən İrəvan bölgəsində fəaliyyət göstərməsi ilə bağlı idi. Bölgədə erməni din xadimləri 193 ailədən və yaxud 1.454 nəfərdən ibarət idi. Erməni din xadimlərinin vilayət üzrə qeydə alınan bütün ailələrin say tərkibində xüsusi çəkisi 0,92%, nəfər hesabı ilə 1,26% olmuşdur. İrəvan bölgəsinin erməni əhalisinə nisbətdə həmin rəqəmlər müvafiq olaraq 1,64% və 2,22% təşkil etmişdir.

Naxçıvana gəlincə, bu bölgədə kütləvi köçürmələrdən əvvəl cəmi 15 erməni məlik və ağa ailəsi (109 nəfər) qeydə alınmışdı. Naxçıvanın ümumi əhalisinin tərkibində erməni ali zümrəsinin payı ailələr üzrə 0,17%, nəfər hesabı ilə 0,36% təşkil etmişdir. Bu zaman nəzərə almaq lazımdır ki, Naxçıvanda 8.538 ailə və yaxud 30.507 nəfər əhali yaşayırdı. Naxçıvan bölgəsində yaşayan 8.538 ailənin 2145-ni gəlmə ermənilər təşkil edirdi. Başqa sözlə deyilsə, Naxçıvanın 30507 nəfərlik əhalisinin təxminən 1/3-ni – 10.679 nəfərini ruslar tərəfindən köçürülüb gətirilən ermənilər təşkil edirdi. Çoxu gəlmə olan erməni əhalisinin tərkibində erməni ali zümrəsinin say nisbəti ailələr üzrə 0,56%, nəfər hesabı ilə 0,81% təşkil edirdi. Erməni din xadimlərinin Naxçıvan bölgəsi üzrə ümumi əhaliyə nisbəti ailələr üzrə 0,54%, nəfər hesabı ilə 0,95% təşkil etmişdir. Din xadimlərinin erməni əhalisinə nisbətdə xüsusi çəkisi müvafiq olaraq 1,72% və 2,16% idi. İrəvan və Naxçıvan şəhərlərindən fərqli olaraq Ordubad şəhərində bir nəfər də olsun milliyətcə erməni olan məlik, ağa və din xadimi qeydə

alınmamışdır. Ordubad dairəsində 1832-ci il siyahıyaalmasına əsasən 2.325 ailə və yaxud 10.975 nəfər yaşayırdı. Dairədə 11 erməni məlik və ağa ailəsi (120 nəfər) qeydə alınmışdı. Həmin məlik və ağaların xüsusi çəkisi ailələr üzrə 0,47%, nəfər hesabı ilə 1,09% təşkil etmişdi. Çoxu gəlmə olan erməni əhalisinin tərkibində ali zümrənin payı müvafiq olaraq 1,69% və 3,22% olmuşdur. Ordubad dairəsində xristian din xadimlərinin sayı cəmi 22 ailədən (152 nəfər) ibarət idi. Xristian din xadimlərinin bölgə üzrə bütün əhalinin say tərkibində xüsusi çəkisi 0,95%-ə, nəfər hesabı ilə 1,38%-ə bərabər idi. Onların erməni əhalisinin tərkibində xüsusi çəkisi isə müvafiq olaraq 3,38% və 4,08% olmuşdur (5, s.691-692) 1832-ci il statistik materiallarına əsasən İrəvan və Naxçıvan əyalətləri və Ordubad dairəsindən ibarət "Erməni vilayəti" üzrə erməni milliyətindən olan 214 məlik və ağa ailəsi (434 nəfər) qeydə alınmışdı. Erməni məlik və ağalarının vilayətin ümumi əhalisinin tərkibində xüsusi çəkisi ailə hesabı ilə 0,37%, nəfər hesabı ilə 0,26% təşkil etmişdir. Vilayət üzrə 261 ailədən ibarət erməni din xadimlərinin ümumi sayı 1.895 nəfər idi. Erməni din xadimlərinin vilayətin bütün əhalisinin tərkibindəki xüsusi çəkisi ailələr üzrə 0,84%, nəfər hesabı ilə 1,15% olmuşdur.

"Erməni vilayəti"ndə yaşayan əhalinin etnik və say tərkibini öyrənməyə çalışan İ.Şopenin yazdığına görə vilayətdə 1832-ci ildə 3.171 zadəgan titulu daşıyan şəxs yaşayırdı. Hər on min nəfər müsəlmana 335 nəfər, hər on min nəfər erməniyə isə 52 nəfərdən çox zadəgan düşürdü (5, s.691). İ. Şopenin statistik göstəricilər üzrə apardığı müqayisəli təhlilin nəticəsi açıq şəkildə göstərir ki, kütləvi erməni köçürmələrinə baxmayaraq 1832-ci ildə müsəlman ali zümrəsinin xüsusi çəkisi erməni zadəganlarını 6 dəfədən də çox üstələyirdi. Bu isə İrəvan, Naxçıvan və Ordubad bölgələrində Azərbaycan türklərinin və onun ali zümrəsinin köklü olduğunu bir daha sübuta yetirir.

## Quba və Bakı xanlıqları üzrə əhalinin sosial tərkibi və ali zümrənin xüsusi çəkisi

məhaller	Vergi verməyənlər												Vergi verməyən		Vergi												
	Bütün həyətin sayı		Bəylər		Axundlar		seyidlər		mollalar		Xristian din xadimləri		Ruhani zümrəsi		Ali zümrə, bəy və axundlar		yüzdəşlər		kəndxudalar		Nöqərlər		Vergi verməyən		Vergi		
	Həyət	%-lə	Həyət	%-lə	Həyət	%-lə	seyid	%-lə	Molla	%-lə	Xristian din xadimləri	%-lə	Həyət	%-lə	Həyət	%-lə	Yüzdəşlər	%-lə	Kəndxudalar	%-lə	Nöqərlər	Həyət	%-lə	Həyət	%-lə		
1. Qubaxanlığı 1810	10	5363	77	1,4	63	1,17	73	112	2	250	4,66	140	2,57	39	48	100	720	1234	23	4129	77						
2. Bakı xanlığı 1810-cu il	10	5294	76	1,4	63	1,19	74	107	2	246	4,65	139	2,59	60	49	66	525	1146	21,8	4148	78,2						
Bakı səhəri		620						202									43				343						
Xanlıqda olan 34 kənddə		5387	42				275	144		Din xadimləri cəmi							234				785						
Cəmi		6007	140	2,3%			275	346		113%							277				1128						
Qadınlarla birlikdə		120006																									

Qaynaq: Ақты Қазақстай Археографическый комитетин. Пол. рел. А. Березе. Т. IV. Түндүк, 1870, s.653, 1011 s.; Девятов В. Н. Очерки из истории Азербайджана в XVIII в., Баку, Изд. во АН Азерб. ССР, s. 41, 227 s.; Mustafazadə Т. Т. Quba xanlığı, Bakı, "Elm", s. 71-72, 480 s..

## Quba xanlığı üzrə əhəlinin sosial tərkibi və ali zümərənin xüsusi çəkisi

Quba xanlığı 1810-cu il	Vergi verməyənlər (həyətlər üzrə)										Vergi verməyənlər Cəmi	Vergi verənlər Cəmi	
	mahallar	bitfin həyətlər	bəylər	axundlar	seyidlər	mollalar	Xristian din xadimləri	yüzbaşılar	yasavullar	kənd-xudalar			nökərlər
10		5363	77 14%	63 1,17%	73	112	2	39	48	100	720	1234	4129
			2,57% - ruhani zümərəsi									23%	77%
1.Bərmək		573	25	6	14	19		7		10	82	163+9=172	401
2.Şabran		714	19	8	10	8		7	19	9	118	198+55=253	461
3.Şəşpərə		640	5	20	9	11	2	2	6	10	91	156+78=234	406
4.Müştür		292	9		2	4		4	3	9	43	73	219
5.Tip		630	12	10		18		2	17	19	119	191	439
6.Xınalıq		640	1	6		6		4			19	36	604
7.Buduq		522	3	5	39				2	3	33	84	438
8.Yuxarıb as		638	1	6		10		16			1	34	604
9.Sirt		484	1			15		18	2	6	10	52	432
10.Anoxd arə		161		2		6					9	17	144
Cəmi %-lə		5294	76	63	74	107	2	60	49	66	525	1146	4148
			1,4	1,19	2,59							21,8	78,2

Qeydlər: Ақты Кавказской Археографической комиссии. Под ред. А.Береза, Т.ИВ, Труды, 1870, с.653, 1011 с.; Mustafazadə T.T. Quba xanlığı, Bakı, "Elm", s. 71-72, 480 s.; İbşov S.Ə. Quba xanlığı-əhalisi, tarixi və azadlıq mücahdəsi. Bakı, 2012, s.164-165, 336 s.

Cədvəl 3

## 1832-ci il kameral siyahyaalma materiallarına əsasən İrəvan, Naxçıvan və Ordubad bölgələrinin əhalisinin sayı və etnik tərkibi

Şəhər, kənd və mahal lar	Müsləmanlar (Azərbaycan türkləri)				ermənilər												yekun						
	ailələrin sayı	Cinslərə görə			yerlilər və yaxud əvvəldən yaşayanlar				gölmələr														
		kişi	qadın	cəmi	Ailələrin sayı	kişi	qadın	cəmi	Qacar dövlətindən				Osmanlı imperiyasından										
									Ailələrin sayı	kişi	qadın	cəmi	Ailələrin sayı	kişi	qadın	cəmi							
İrəvan əyaləti																							
İrəvan şəhəri məhəllələr:																							
1.Şəhər məhəl	802	1627	1572	3199	244	530	468	998	231	598	513	1111	8	14	16	30	1285	2769	2569	5338			
2.Tənəbaşı məhəl.	594	1333	1204	2537	277	589	587	1176	87	187	187	374	3	11	7	18	961	2120	1985	4107			
3.Damirbulaq	411	789	806	1595					48	118	112	230					459	907	918	1825			
4.Boşa (qaraçı)																	46	101	94	195			
Cəmi:	1807	3749	3582	7331	567	1220	1149	2369	366	903	812	1715	11	25	23	48	2751	5897	5566	11463			
Mahallar																							
1.Qırxbulaq	81	205	178	383	262	743	653	1396	216	561	482	1043	38	123	108	231	597	1632	1421	3053			
2.Zəngibasar	910	2979	2434	5413	133	305	298	603	442	1251	1109	2360					1485	4535	3841	8376			
3.Garnibasar	753	2231	1945	4176	34	70	75	145	1211	2842	2517	5359					1998	5143	4537	9680			
4.Vedibasar	574	1828	1621	3449	2	9	6	15	200	555	514	1069					775	2392	2141	4533			
5.Şatır	1305	3397	3113	6510					336	953	804	1757					1641	4350	3917	8267			
6.Sütməli	709	2555	2277	4832	935	3052	2840	5892	299	788	671	1459	261	746	596	1342	2204	7141	6384	13525			
7.Parçenis Dərəkənd	529	1742	1525	3267	1	3	2	5									590	1745	1527	3272			
8.Saatlı	160	517	487	1004													160	517	487	1004			
9.Talin	91	222	198	420	74	225	191	416					185	591	553	1144	356	1038	942	1980			
10.Seyidli və Axsaxlı	311	953	801	1754	6	16	12	28									317	969	813	1782			
11.Sardarabad	276	959	878	1837	469	1640	1574	3214	66	187	169	356	4	12	9	21	815	2798	2630	5428			
12.Karpişbazar	400	1406	1186	2592	897	2788	205	5290	518	1574	1323	2897	35	92	84	176	1850	5860	5095	10955			
13.Abaran					11	29	29	58	330	1043	975	2018	1116	3634	3223	6857	1457	4706	4227	8933			
14.Dərəçiçək	231	718	582	1300	92	298	254	552	575	1841	1694	3535	539	1720	1543	3263	1437	4577	4073	5680			
15.Göyçə	999	3164	2443	5607	15	52	38	90					1485	4457	4100	8557	2499	7673	6581	14254			
İrəvan üzrə cəmi %-lə	9196	26625	23250	49875	3498	19450	9623	20073	4559	12498	11070	23568	3679	11400	10239	21639	20927	60973	54182	115155			
	43,94	43,67	43,09	43,31	16,61	17,13	17,76	17,43	21,78	20,49	20,43	20,46	17,58	18,68	18,89	18,78	100	100	100	100			

Cədvəl 3-ün davamı

Naxçıvan əyaləti Naxçıvan şəhəri. Bütün məhəllələrdə:tatar(türk) və erməni	905	1883	1741	3624	155	377	338	715	265	600	510	1110						1325	2860	2589	5449
Boşa (qaraçı)	4	9	8	17														4	9	8	17
gürclü					1	2	2	4										1	2	2	4
Cəmi	909	1892	1749	3641	156	379	340	719	265	600	510	1110						1330	2871	2599	5470
Məhəllələr	400	987	861	1848	123	300	323	683	208	538	513	1051						731	1885	1697	3582
1.Əlincaçay																					
2.Naxçıvan	979	2205	1989	4184	150	404	367	776	941	2377	2130	4507						2070	4991	4486	9477
3Mavazixatun	282	811	686	1491					216	620	526	1146						498	1431	1212	2643
4Xok	292	727	648	1375	43	115	109	224										335	842	757	1599
5Dərələyəz	1001	2411	2172	4583	58	141	147	288	507	1453	1332	2746	8	17	10	27		1574	4075	3661	7736
Naxçıvan üzrə cəmi %	3863	9033	8105	17138	530	1404	1286	2690	2137	5641	5011	1065	8	17	10	27		8538	1609	1441	3050
	15,24	56,12	56,23	56,17	6,20	8,72	8,92	8,81	25,02	35,04	34,76	34,91	0,09	0,10	0,06	0,08		100	100	100	100
Ordubad dairəsi Ordubad şəhəri	767	1687	1575	3262					36	84	98	182						803	1771	1673	3444
Məhəllələr: 1.Ordubad	146	280	272	552	36	102	113	215	14	39	37	76						196	421	422	843
2.Əylis	77	190	157	347	214	685	675	1256	29	95	77	183						320	970	916	1886
3.Dəstə	317	810	723	1533	62	181	165	346										379	991	888	1879
4.Bülöv	289	605	605	1210	39	109	99	208	171	480	419	899						499	1194	1123	2317
5.Çınanan	79	179	164	343	49	127	136	263										128	306	300	606
Ordubad üzrə cəmi %	1675	3751	3496	7247	400	1204	1184	2388	250	698	642	1340						2325	5653	5322	1097
	72,04	66,35	65,68	66,03	16,84	21,41	22,24	21,75	10,75	12,34	12,06	12,20						100	100	100	100
Naxçıvan xanlığı üzrə cəmi %	5338	12784	11601	24385	930	2608	2470	5078	2387	6339	5653	11992	8	17	10	27		10863	21748	19734	41482
	50,98	58,78	58,78	58,78	8,56	11,99	12,51	12,25	21,51	29,14	28,64	28,90	0,09	0,10	0,06	0,08		100	100	100	100
Köçəri tayfalar (elətlər)	1344	3885	3604	7489														1344	3885	3604	7489
Bütün Erməni vilayəti üzrəcəmi %	16078	43294	38455	81749	4428	13058	12093	25151	6949	18837	16723	35560	33682	11417	10249	21666		31201	86786	77664	16445
	51,53	49,88	49,51	49,71	14,19	15,04	15,57	15,29	22,27	21,70	21,53	21,62	11,80	13,15	13,19	13,17		100	100	100	100
Yezidilər cəmi																		67	180	144	327

**Qaynaq:** Шопен И.И. Исторические памятники состояния армянской области в эпоху ее присоединения к Российской империи СПб., 1852, s.1252, s.543-642

**Cədvəl 4**  
**1832-ci ildə İrəvan və Naxçıvan bölgələrinin əhalisinin sosial-silkli quruluşu çəkisi**  
**(1832-ci il siyahıyaalma sənədləri əsasında)**

	İrəvan əyaləti						Naxçıvan əyaləti						Naxçıvan əyaləti üzrə cəmi																										
	İrəvan şəhəri			İrəvan əyaləti üzrə cəmi			Naxçıvan əyaləti			Ordubad dairəsi																													
	15 mahalda	İrəvan əyaləti üzrə cəmi		Naxçıvan şəhəri	5 mahalda	Cəmi	Ordubad şəhəri	5 mahalda	Köçəri əhali	Ordubad üzrə cəmi																													
1	Ali zümərə	Nəfər	304	1204	1508	215	2,3%	69	462	835	98	133	60	291	1126																								
																Bay və sultanlar	Nəfər	137	587	724	188	220	408	48	64	29	141	549											
																													Kəş	167	617	784	185	242	427	50	69	150	577
	Xan	Nəfər	22	14	36	15	3	18	3	-	-	-	-	-	-	-																							
																	Kəş	41	24	65	28	4	32	8	-	8	10												
	Ailələr	Nəfər	4	3		2	1	3	1	-	-	-	-	-	-	-																							
																	Ailələr	2	1	3	1	1	3	1	1	1	4												
	Ailələr	Nəfər	55	160	215	2,3%	69	466	867	106	133	60	299	1166																									
															Ailələr	345	1228	1573	401	466	867	106	133	60	299	1166													
Ali zümərənin sayı: yekun	Nəfər	345	1228	1573	401	466	867	106	133	60	299	1166																											
	Ailələr	55	160	215	69	462	835	98	133	60	291	1126																											
	Nəfər	304	1204	1508	373	462	835	98	133	60	291	1126																											
	Nəfər	137	587	724	188	220	408	48	64	29	141	549																											
	Nəfər	167	617	784	185	242	427	50	69	31	150	577																											
	Nəfər	22	14	36	15	3	18	3	-	-	3	21																											
	Nəfər	4	3		2	1	3	1	-	-	1	4																											

**Cədvəl 4-ün davamı**

1		2	3	4	5	6	7	8	9	10	11	12	
Müsləman rühəni zümərəsi	Axund və mollalar	Ailələr	80	130	210	35	62	97	33	37	-	70	167
			181	499	680	74	158	232	92	87	-	179	411
			151	446	597	62	146	208	70	91	-	161	369
	Mirzələr	Nəfər	332	945	1277	136	304	440	162	178	-	340	780
			19	20	39	14	6	20	5	4	-	9	29
			64	67	131	39	17	56	28	14	-	42	98
	Seyidlər	Nəfər	41	68	109	34	15	49	26	14	-	40	89
			105	135	240	73	32	105	54	28	-	82	187
			39	35	74	21	29	50	21	8	-	29	79
	Dərvişlər	Nəfər	92	95	187	40	89	129	56	21	-	77	206
			96	74	170	37	64	101	65	13	-	78	179
			188	169	257	77	153	230	121	34	-	155	385
Dərvişlər	Nəfər	3	5	8	-	-	-	2	2	-	4	4	
		6	16	-	-	-	-	4	-	-	8	8	
		4	12	16	-	-	-	2	-	-	8	8	
		10	28	38	-	-	-	6	-	-	16	16	



**Cədvəl 4-ün davamı**

1	2	3	4	5	6	7	8	9	10	11	12	
Müs.züm. nin sayı yekun	141	190	331	3,6%	70	97	167	61	51	-	112	279
Nəfər cəmi	635	1277	1912	286	489	775	343	250	-	-	-	1368
Ali	196	350	546	5,9%	139	163	302	75	72	7	154	456
müəssisənin zümresi												8,2%
Müəssisənin ümumi sayı	980	2505	3485	687	955	1642	449	383	60	892	2534	5538
Müəssisənin ümumi sayı	1807	7389	9196	909	2954	3863	767	858	-	1675	24385	40482
Erməni vil.üzrə əha-nin ümumi sayı	7331	42544	49875	3641	13497	17138	3262	3985	-	7247	10863	40482
Erməni vil.üzrə əha-nin ümumi sayı	2751	18176	20927	1330	7208	8538	803	1522	-	2375	10863	40482
	11463	103692	115155	5470	25037	30507	3444	7531	-	10975	24385	40482

## Cədvəl 5

## Erməni ali zümrəsi və din xadimlərinin say tərkibi

	Erməni ruhani zümrəsi				Erməni məlik və ağaları				Erməni əhalisi										Erməni vilayəti üzrə yekun	
									əvvəldən yaşayanlar			gəlmələr				Ümumi cəmi				
	Ailələ	Nəfər			Ailələ	Nəfər			Ailələ	Nəfər			Ailələ	Nəfər			Ailələ	Nəfər	Ailələ	Nəfər
kişi		qad.	cəmi	kişi		qad.	cəmi	kişi		qad.	cəmi	kişi		qad.	cəmi					
İrəvan şəhəri	13	55	35	90	8	29	26	55	567	1220		2369	377	928	835	1763	944	4132	2751	11463
15(12) mahal* üzrə	180	724	640	1364	14	26	74	150	3121	9230	8474	17704	7861	22970	20474	43444	10982	41348	18176	103692
əyalətdə cəmi	193	779	675	1454	22	105	100	205	3498	10450	9623	20073	8238	23898	21309	45207	11736	65280	20927	115155
Naxçıvan əyaləti	-	-	-	-	-	-	-	-	16,61	17,13	17,76	17,43	39,36%	39,17%	39,32%	39,24%	56,06%	56,7%		
Naxçıvan şəhəri	5	16	13	29	-	-	-	-	155	377	338	715	265	600	510	1110	420	1825	1330	5470
5 mahal üzrə	41	146	114	260	15	53	56	109	375	1027	948	1975	1880	5058	4511	9569	2255	11544	7208	25037
əyalətdə cəmi	46	162	127	289	15	53	56	109	530	1404	1286	2690	2145	5658	5021	10679	2675	13369	8538	30507
Ordubad şəhəri	-	-	-	-	-	-	-	-	-	-	-	-	36	84	98	182	36	182	803	3444
5 mahal üzrə	22	83	69	152	11	56	64	120	400	1204	1184	2388	214	614	544	1158	614	3546	1522	7531
Dairədə cəmi	22	83	69	152	11	56	64	120	400	1204	1184	2388	250	698	642	1340	650	3728	2325	10975
İrəvan əyaləti üzrə cəmi	261	1024	871	1895	48	214	220	434	4428	13058	12093	25151	10631	30254	26972	57226	15059	82377	31201	164450
Monarxların sayı				135																
Naxçıvan Ordubadla birlikdə	68	245	196	441	26	109	120	229	930	2608	2470	5078	2395	6356	5663	12019	3325	17097	10863	40482

### **Ədəbiyyat siyahisi:**

1. Акты Кавказской Археографической комиссии. Под ред. А.Берже, Т.IV, Тифлис, 1870.
2. Левиатов В.Н. Очерки из истории Азербайджана в XVIII в.. Баку, Изд.во АН Азерб.ССР, 1948, 227 s..
3. Mustafazadə T.T.Quba xanlığı, Bakı, "Elm", 2005, 457 s..
4. İbişov S.Ə. Quba xanlığı:əhalisi, tarixi və azadlıq mücadiləsi. Bakı, 2012, s.164-165, 336 s.
5. Шопен И.И. Исторические памятники состояния армянской области в эпоху ее присоединения к Российской империи. СПб., 1852, s.510-518.
6. Şükürov K. Türkmənçay - 1828. Tarixi xronika. Bakı, Çaşıoğlu, 2006, s.93, 188 səh.
7. Qarayev E. İrəvan xanlığı (1747-1828). Bakı, "Avropa" nəşriyyatı, 2010, s.300-305, 343 səh.
8. İrəvan xanlığı. Rusiya işğalı və ermənilərin Şimali Azərbaycan torpaqlarına köçürülməsi. Müəlliflər kollektivi. Elmi redaktoru Y.M.Mahmudov. Bakı, "Azərbaycan" nəşriyyatı, 2010, s.77, 620 səh.

**д.ф.и.н. Гюльзар Новрузова**  
**ведущий научный сотрудник,**  
**Бакинский Государственный Университет**

## **Миграция Азербайджанцев в Россию**

Миграция населения является основным фактором формирования национальных диаспор в странах проживания.

Миграцию населения как социальное явление изучает особая наука - миграциология. Миграция населения с пространства Содружества Независимых Государств в Российскую Федерацию способствовала выработке новой концепции миграционной политики Российского государства. Были приняты соответствующие законодательные акты, отражающие миграционную политику независимой России и миграционную ситуацию в стране.

В рамках демографии миграция выступает как внешний по отношению к воспроизводству населения фактор, изменяющий численность и состав населения, влияющий на уровень рождаемости, смертности, брачности и разводимости на той или иной территории.

Эпоха развала Союза Советских Социалистических Республик – это не только эпоха образования на карте мира новых независимых государств, это эпоха этнических конфликтов и «чисток», эпоха «великого переселения народов». Новейшая история новообразовавшихся государств характеризуется одним «бедствием» – массовым неконтролируемым миграционным обменом. Появилась новая категория населения – беженцы и вынужденные переселенцы. Массовое перемещение этой категории населения вызвано следующими факторами:

- усиление национализма; дискриминация по языковому, национальному и религиозному признакам; политические преследования; «выпадение» русскоязычных представителей из экономической и политической элиты;
- высокий уровень инфляции; резкое снижение уровня жизни как у коренной, так и у некоренной части населения;
- высокое напряжение на рынке труда; отсутствие рынка труда; сельское перенаселение;
- усиление этнокультурной дистанции;
- последствия гражданской войны и т.д.

Рассмотрим типы и виды миграции по классификациям:

Классификация по юридическому признаку	Классификация по территориальному признаку	Классификация по временному признаку	Классификация по функциональному (целевому) признаку
1. легальная (законная)	1. межпоселенная 1.1. внешняя 1.2. внутренняя (внутрироссийская)	1. безвозвратная	1. экономическая 1.1. трудовая 1.2. учебная
2. нелегальная (незаконная)		2. возвратная 2.1. сезонная 2.2. маятниковая	2. социальная

Наиболее масштабной вынужденная миграция в Россию была в первой половине 90-х годов: в то время в некоторые месяцы регистрировалось столько же вынужденных мигрантов, сколько за весь 2001 год. Этому способствовал ряд объективных и субъективных факторов. Прежде всего, это – наличие на постсоветском пространстве вооруженных конфликтов (Нагорный Карабах, Приднестровье, Абхазия, Южная Осетия, Таджикистан, Пригородный район Северной Осетии – Алании, Чечня), а также выживание русского и русскоязычного населения, сопровождавшее первый этап суверени-

зации новых независимых государств.

Источниками изучения проблемы миграции в Российскую Федерацию являются федеральные законы и постановления правительства Российской Федерации – законодательства Российской Федерации, регулирующие положение и состояние, проживающих на территории РФ представителей титульных народов бывшего СССР, мигрантов, вынужденных переселенцев и беженцев, а также ежегодные статистические сборники.

28 декабря 1995 г. вступил в силу Федеральный закон от 20.12.1995 г. №202-ФЗ «О вынужденных переселенцах». Настоящий Закон определяет статус вынужденных переселенцев, устанавливает экономические, социальные и правовые гарантии защиты их прав и законных интересов на территории Российской Федерации в соответствии с Конституцией Российской Федерации, общепризнанными принципами и нормами международного права и международными договорами Российской Федерации (1).

Правовая база, регулирующая внешнюю миграцию, представляет собой быстро меняющуюся систему: до вступления в силу ФЗ РФ «О правовом положении иностранных граждан в РФ» 01.11.2002 года еще действовали документы СССР и принятые в 1991-1994 годах документы в рамках проведения конституционных реформ в форме Указов Президента (2,3).

С 01 ноября 2002 года правовая база в области миграции населения представляет собой следующую совокупность федеральных законов. Принятие ФЗ «О правовом положении иностранных граждан в РФ» – это позитивный шаг государственных структур в области миграционной политики РФ, но и в нем есть множество противоречий и неясных положений. Так, в частности, в противоречии с действительным положением вещей состоят пункты ст.7 закона, устанавливающие основания для отказа в выдаче либо разрешения на временное проживание (вида на

жительство), либо разрешения на работу.

Данный закон разделил всех мигрантов в зависимости от времени и цели нахождения в России на три категории. Первая категория – приехавшие по обычной визе, в которой определяется срок нахождения в стране (без визы они могут находиться в России не более 90 дней). Прибывший в РФ гражданин обращается в ПВО ОВД с заявлением с просьбой о регистрации его по месту пребывания. Параллельно с этим, прибывающий мигрант подписывается под «Уведомлением о правах и обязанностях иностранного гражданина на территории Российской Федерации» в соответствии с ФЗ «О правовом положении иностранных граждан в Российской Федерации». С заявлением о временной регистрации по месту прибытия обращается и принимающая сторона, дав согласие на временную регистрацию и проживание прибывшего. Данное заявление также подписывают и др. совершеннолетние члены семьи. Вторая категория – временно проживающие иностранцы, которые должны получить специальное разрешение. Третья категория – постоянно проживающие иностранцы, которые должны получить вид на жительство. Параллельно данному закону были приняты два важнейших документа, в которых определены порядок выдачи разрешения на временное проживание и вида на жительство. Это – постановление правительства РФ № 789 «Об утверждении Положения о выдаче иностранным гражданам и лицам без гражданства разрешения на временное проживание» и второе – постановление № 794 «Об утверждении Положения о выдаче иностранным гражданам и лицам без гражданства вида на жительство». Получив разрешение, мигрант не вправе по собственному желанию изменять место своего проживания в пределах субъекта РФ, на территории которого ему разрешено временное проживание, или избирать место своего проживания вне пределов этого региона (4,5).

Насколько конституционен закон «О правовом положении иностранных граждан в РФ» покажут действенные

меры Российского правительства по охране прав национальных меньшинств. Данный закон провозглашает политику дискриминации по отношению к иностранным гражданам, нагнетания этнофобии, разжигания политического экстремизма, национальной и религиозной нетерпимости.

Правительством Российской Федерации был подготовлен и подписан приказ от 11 ноября 2002 г. – №1095/16531/143/49/1189/692 «О введении в действие миграционных карт» (6).

В целях реализации Федерального закона «О правовом положении иностранных граждан в Российской Федерации», Указа Президента Российской Федерации от 23 февраля 2002 г. №232 «О совершенствовании государственного управления в области миграционной политики» и в соответствии с распоряжением Правительства Российской Федерации от 9 ноября 2002 г № 1549-р. были утверждены: 1.1. Положение о миграционной карте и 1.2. Форма миграционной карты.

Положение о миграционной карте устанавливает порядок выдачи, заполнения и применения миграционных карт на территории Российской Федерации. Миграционная карта содержит сведения об иностранном гражданине или лице без гражданства (далее иностранные граждане), въезжающем в Российскую Федерацию, и служит для контроля за временным пребыванием иностранного гражданина на территории Российской Федерации .

Миграционная карта на въезд и выезд включает в себя такие показатели: ФИО, дату рождения, пол, цели визита, адрес (организация) в России и срок пребывания.

На уровне субъектов Российской Федерации также принимаются соответствующие законодательные акты. Так, Московское правительство, учитывая специфику многонационального мегаполиса столицы и субъекта Российской Федерации, в соответствии с положениями Конституции и законов Российской Федерации, руководствуясь необходимостью реализации «Концепции государственной



национальной политики Российской Федерации» в интересах сохранения и укрепления межнационального согласия в городе Москве приняло Закон «О национальных отношениях в городе Москве». Настоящий Закон разработан как концептуальный политико-правовой документ, создающий правовую и общественно-политическую основу для реализации государственной национальной политики в Москве с учетом ее специфики как многонационального мегаполиса, субъекта и столицы Российской Федерации (7).

Таким образом, принятие и введение в действие вышеуказанных законодательных актов способствуют развитию правовой базы национальных отношений на федеральном и региональном уровне.

Но не все законодательные акты соответствуют нормам и букве закона.

Для государственных властей характерна двойственность отношения к проблеме. С одной стороны, на словах и частично на деле реализуется идея основного пакета соблюдения прав этнических меньшинств, с другой стороны – практические действия властей, включающие многочисленные постановления и законодательные инициативы, носящие откровенно дискриминационный характер. Например, практика регистрации мигрантов и связанные с ней правовые режимы для разных категорий лиц, постоянно или временно проживающих в России.

Только за ноябрь 2000 – май 2001 года по заявлениям российских общественных организаций Движение «За гражданские права» и «Гражданское содействие» Верховным Судом г. Москвы были признаны полностью или частично противоречащими закону и не подлежащими применению четыре московских нормативных акта. Среди них правила регистрации в Москве и Московской области указанные в постановлении №241-28 правительств Москвы и Московской области от 30 марта 1999 года, а также Распоряжение № 1057 от 28 сентября того же года.

Правилами была предусмотрена постановка на учет в миграционной службе г. Москвы вынужденных переселенцев, получивших статус в других субъектах федерации, только при наличии регистрации по месту жительства в г. Москве. Это означает, что вынужденный переселенец, получивший в Москве работу и временное жилье, не сможет встать на учет в миграционной службе Москвы, а следовательно, его семья не получит медицинской помощи, дети не получают бесплатного питания в школе, если их туда примут, родителям не будут выплачиваться пенсии. Согласно распоряжению № 1057 от миграционной службы требовалось принятие к рассмотрению ходатайства о предоставлении статуса вынужденного переселенца и заявления о постановке на учет беженцев только при наличии регистрации заявителей по месту пребывания сроком не менее чем на 6 месяцев.

Правительством г. Москвы было принято постановление 29 февраля 2000 г. № 154-ПП «О Программе регулирования миграции в г. Москве на 2000–2001 годы». Принятие такого постановления было вызвано сложившейся напряженной миграционной обстановкой, принявшей неконтролируемые размеры (8).

По данным Государственного Комитета Российской Федерации по статистике с 1990 по 2000 годы число прибывших в Российскую Федерацию из Азербайджана составило 480.157 человек, убывших 129.233 человек (9, с. 128).

Таблица 1  
Число мигрантов из Азербайджана в Российскую Федерацию

Годы	Число мигрантов
1990	91.436
1991	47.951
1992	69.943
1993	54.684
1994	49.495
1995	43.442

1996	40.310
1997	29.878
1998	22.210
1999	15.902
2000	14.906

Государственный Комитет по статистике Азербайджанской Республики за рассматриваемый период приводит резко отличающуюся от российских источников нижеследующую статистику (10).

Таблица 2

Число убывших из Азербайджана в Российскую Федерацию

годы	Число убывших
1990	77.452
1991	49.864
1992	32.804
1993	19.416
1994	14.517
1995	11.312
1996	8.149
1997	12.363
1998	9.175
1999	7.118
2000	8.393

Таким образом, разница в показателях Государственных статистических комитетов двух стран существенна – 229.594 человек прибывших и 28.693 человека из числа убывших в «пользу» Российской статистики. Особенно резко эта разница видна по показателям 1992 года – 69. 943 человек против 32.804, 1993 года – 54.684 против 19.416, 1994 года – 49.495 против 14.517, 1995 года – 43.442 против 11.312, 1996 года – 40.310 против 8. 149, 1997 года – 29.878 против 12.363, 1998 года – 22.210 против 9.175 (см.Приложение 3).

Возникает вопрос, на какие источники опирались и те и другие статисты? Оказалось, что статисты ЦСУ Азербай-

джанской Республики ссылаются на предоставленные МВД Азербайджанской Республики данные об убытии – снятии с учета постоянного места жительства граждан АР, т.е. мигранты выезжая из страны прекращают с нею все соответствующие административно-юридические отношения. Российские же данные включают в статистику не только тех кто выбыл из республики-донора вчистую, но и временно выехавших по разнообразным причинам. При этом все официальные и неофициальные источники ссылаются на данные предоставленные Министерством Федерации России.

Безусловно можно утверждать, что миграционное сальдо РФ за последний межпереписной период с 1989 г. является положительным, однако точные цифры, характеризующие величину миграционных потоков, отсутствуют, а экспертные оценки варьируют в очень широких пределах. Нет достоверной информации и о качественных характеристиках этих потоков (половозрастная структура, этнический состав, образовательный и квалификационный потенциал и пр.).

В СССР текущим учетом занимались органы внутренних дел (милиция), на которые была возложена обязанность регистрации граждан по месту жительства («прописка»). Гражданам предписывалось зарегистрироваться в милиции в трехдневный срок со дня прибытия из одной местности в другую (соответствующее извлечение из Положения о паспортной системе в СССР было напечатано на последней странице советского паспорта), и это требование в основном выполнялось. Одновременно с пропиской заполнялся листок статистического учета, который затем направлялся в органы статистики.

После распада СССР паспортный режим был существенно ослаблен, а с принятием в 1993 году закона «О праве граждан Российской Федерации на свободу передвижения, выбор места пребывания и жительства в пределах Российской Федерации» численность лиц, не извещающих соот-

ветствующие органы о своих перемещениях, многократно возросла. Помимо паспортных столов МВД, регистрацию мигрантов теперь осуществляют и иные органы, что не улучшает, а лишь осложняет ситуацию.

С 1 июля 1992 г. в России проводится официальная регистрация вынужденных мигрантов из ближнего зарубежья. Одновременно происходит относительное увеличение доли потока миграции по социально-экономическим мотивам. Это объясняется тем, что темпы развития экономики и связанные с этим показатели уровня занятости, средней заработной платы в России выше, чем в большинстве постсоветских государств. Экономический кризис несколько снизил интенсивность рассматриваемого миграционного потока, который к настоящему моменту стабилизировался (положительное миграционное сальдо России в обмене с государствами СНГ и Балтии установилось на уровне около 300 тыс. человек в год). Иммигрантов по социально-экономическим мотивам можно разделить на две категории: приезжающих «насовсем» и временно, на заработки (в числе последних выделяются сезонные мигранты, ежегодно приезжающие в Россию на летние месяцы и возвращающиеся домой на зиму). Эти категории подвижны: нередко приехавшие на заработки находят в России постоянное место жительства, а имевшие намерение остаться здесь навсегда возвращаются обратно, не сумев адаптироваться.

Среди экономических мигрантов из бывших союзных республик велика доля азербайджанцев (например, по данным МВД России, в 1998 г. только в Москве находилось около 500 тысяч азербайджанцев; посольство Азербайджана тогда же называло вдвое большую цифру – 1 млн. чел.).

Миграция прочно связана с темой этнического предпринимательства и этнической адаптации. Мотив выживания неизменно слышен в рассуждениях мигрантов о земляках, которые могут ссудить кредитами, взять на

работу, помочь с обустройством. Речь идет о постепенном включении мигрантов в предпринимательскую нишу землячества, в этническую неформальную экономику.

Этническое предпринимательство в российских городах стало повседневным фактом экономической жизни. На рынках российских городов можно наблюдать ряды прилавков, которые занимают вьетнамцы или китайцы, лица кавказской национальности и др.

Существуют некоторые особенности этнического предпринимательства азербайджанцев. Здесь наиболее активно участвуют мигранты второй и третьей волны. При этом мигранты второй волны чаще всего являются собственниками и руководят предприятиями, на которых работают земляки, являющиеся представителями третьей волны. Состав отдельных предприятий формируется на основе родственных и соседских связей по месту жительства в Азербайджане.

В ходе регулярного противостояния с местной милицией, можно сказать, что этнические бизнес-организации приобрели некоторые черты военно-иерархических организаций. Неформальное, но четкое разделение ролей и статусов позволяет быстро решать многие вопросы. «Чужаки» не допускаются в такую организацию. Контакты с посторонними ограничены.

Этнические предприятия опираются в своей деятельности на ресурсы всей общины. Так, в случае с торговлей на рынке овощами и фруктами, азербайджанские предприниматели торговых ларьков и киосков могут получить товарный кредит на оптовых базах, где также доминируют азербайджанцы.

Хочется отметить, что этническое предпринимательство в большом городе современной России (на материалах исследования азербайджанской общины Санкт-Петербурга) было объектом исследования, проводимого петербургским ученым Анатолием Снисаренко в 1995–

1996 гг. при финансовой поддержке Фонда Фольксваген (Германия). Изучение азербайджанской общины Санкт-Петербурга проводилось в рамках совместного российско-немецкого проекта по сравнительному изучению этнических общин в крупных городах (11).

А.Снисаренко отмечает: «Экономическая деятельность представителей этой общины в Санкт-Петербурге тесно связана с этническими предприятиями, созданными азербайджанцами. Азербайджанская община активно включена в работу по поддержке своих членов в удовлетворении их базовых потребностей для жизни в инонациональной среде. В рамках этой общины проходят реальные процессы жизнеобеспечения ее членов. Эта община обеспечивает первичную адаптацию вновь прибывающих азербайджанцев в город. А оказание такой поддержки для азербайджанцев-мигрантов через национальную общину – это и есть классический пример использования этничности в экономических интересах».

Другой петербургский исследователь З.Сикевич в своем этносоциологическом исследовании отмечает:

«Немаловажный фактор, обуславливающий поведение азербайджанских предпринимателей, заключается в том, что азербайджанская община живет в окружении довольно негативного отношения к ней большинства горожан Санкт-Петербурга. .... По существу, азербайджанцы вольно или невольно стали этнической группой, в отношении которой стало возможным и со стороны «демократических» государственных властей и «демократически голосующего» населения, не говоря уже о националистически ориентированных группах, допускать произвол.

В условиях экономической нестабильности и растущего страха стать безработными, присутствие на рынках и в киосках большой доли «лиц кавказской национальности» стало постоянным фактором раздражения для многих местных жителей, простых россиян» (12).

Что приносят с собой мигранты в ту среду, куда они

прибывают? Какие отношения устанавливаются между этническими мигрантами и населением? Ответы на эти вопросы можно получить, проанализировав социально-этнические процессы в таком достаточно типичном многонациональном мегаполисе, как Москва.

В статье «Трудовые миграции и формирование диаспоры», директора исследовательского центра «Внутренняя Азия» Иркутского университета В.И. Дятлова подчеркивается как трудовые миграции в их современном качестве стали важнейшим механизмом в формировании национальных диаспор (13).

В 2004 году Посольством Азербайджанской Республики в РФ была издана книга «Правовое положение граждан Азербайджанской Республики в Российской Федерации». Материал книги составлен на основе положений, вытекающих из договоров и соглашений, заключенных между Азербайджанской Республикой и Российской Федерацией, действующего законодательства Российской Федерации (14), также практики его применения.

Наряду с российским законодательством, страна-донор-Азербайджан также принимает законодательные акты, регулирующие демографическую политику государства.

В ходе двухсторонних визитов глав государств в Азербайджан и Россию всегда ставился вопрос о придании правового статуса экономическим мигрантам из Азербайджана. В феврале 2004 года в ходе визита Президента Азербайджана И.Г.Алиева в Москву была подписана «Программа сотрудничества в гуманитарной сфере между Российской Федерацией и Азербайджанской Республикой на 2004–2006 гг.»(15,с.951-960).

Так, в области реализации прав человека предусмотрено: реализация мер по этнокультурной поддержке россиян, проживающих в Азербайджанской Республике и азербайджанцев, проживающих в Российской Федерации; разработка механизма реализации Соглашения между



Российской Федерацией и Азербайджанской Республикой о регулировании процесса переселения и защите прав переселенцев от 3 июля 1997 года, в т.ч. связанный с назначением представителя по делам миграции; подготовка и подписание межправительственного Соглашения о трудовой деятельности и социальной защите граждан Азербайджанской Республики, временно работающих на территории Российской Федерации, и граждан Российской Федерации, временно работающих на территории Азербайджанской Республики. Таким образом, миграция из Азербайджанской Республики в Российскую Федерацию берется под контроль двух государств, ей придается статус законности.

При расселении по регионам Российской Федерации мигрантами учитывается инвестиционный потенциал региона. Инвестиционный потенциал региона - это количественная характеристика, учитывающая насыщенность его территории факторами производства (природные ресурсы, рабочая сила, основные фонды, инфраструктура и т. п.), потребительский спрос населения и другие показатели, влияющие на потенциальные объемы инвестирования в регион. Потенциал каждого региона складывается из следующих частных потенциалов: минерально-сырьевой (объемы добычи основных видов природных ресурсов); трудовой (трудовые ресурсы и их образовательный уровень); производственный (совокупный результат хозяйственной деятельности региона с учетом уровня монополизма в выпуске важнейших видов промышленной продукции); потребительский (совокупная покупательная способность населения региона); финансовый (прибыльность предприятий и доходы населения региона); инфраструктурный (экономико-географическое положение региона и инфраструктурная обустроенность его территории); институциональный (насыщенность основными институтами рыночной экономики); инновационный

(уровень развития науки и внедрения достижений научно-технического прогресса в регионе) и т.д.

Наиболее привлекательным для мигрантов всегда были основные мегаполисы России Москва и Санкт-Петербург (Ленинград).

Москва и Санкт-Петербург (Ленинград) на протяжении многих советских десятилетий была «закрытой» для мигрантов в силу их особой роли столичных городов, пути вселения в который были хотя и известны, но трудно осуществимы: это брачная миграция, учебная миграция и миграция так называемых «лимитчиков», малоквалифицированной рабочей силы для строительства и для тех тяжелых отраслей хозяйства города, которые не заполнялись москвичами. Часть этой миграции была возвратной, но значительные группы мигрантов оседали здесь на постоянное место жительства, пополняя ряды москвичей.

Азербайджанцы, в основной своей массе, выбирали для поселения Москву ( Приложение 1, 2).

Учебная миграция на протяжении многих десятилетий была одним из важнейших каналов территориального перераспределения населения сначала – в СССР, а теперь и в России. В условиях и системы прописки, существовавшей с 1930-х по 1995 годы, и регистрации (с 1996 года) переезд на учебу был и до сих пор остается одним из самых надежных способов получить право проживать в городе (часто – крупном), а потом, возможно, и остаться там.

Согласно двусторонним межгосударственным соглашениям граждане Азербайджана обучаются в вузах России.

С начала 1990-х годов коренные изменения в миграционных процессах выразились также в усилении международного миграционного обмена, в том числе – студенческого.

Миграция выпускников высших учебных заведений рассматривается, как правило, либо в рамках трудовой миграции в целом, либо оценивается отдельный сегмент

миграции (в частности, эмиграционные намерения). Что происходит с бывшими учебными мигрантами по окончании обучения или в случае его прерывания, возвращаются ли они в регионы, откуда приехали, мигрируют ли в другие места, каково соотношение остающихся в месте получения образования студентов и мигрирующих. *Мы не встречали работ, в которых прослеживались бы этапы миграционной биографии выпускников вузов – эти вопросы практически никогда не исследовались.*

С развалом Союза и образованием суверенных государств на постсоветском пространстве численность студентов из Азербайджана, обучающихся в государственных вузах России заметно уменьшилась, что наглядно видно из нижеприведенной таблицы (16, с. 208) (см. Приложение 4).

**Таблица 3**

Численность студентов из стран СНГ, обучавшихся в государственных вузах на начало учебного года (тысяч человек), (выборочно)

	1992\93	1993\94	1994\95	1995\96	1996\97	1997\98	1998\99	1999\2000
Всего	103.9	80.8	58.7	39.8	32.5	30.7	28.5	32.0
Азербайджан	5.8	4.0	2.6	1.7	1.1	1.0	1.0	1.0
Армения	5.6	3.6	2.2	1.7	1.2	1.1	0.9	0.8
Грузия	11.4	7.5	4.9	3.1	1.9	1.4	1.2	0.8
Казахстан	22.0	19.0	14.3	11.6	11.1	10.7	11.5	13.6

в том числе на дневных отделениях:

	66.8	51.8	37.6	27.1	22.5	19.4	18.3	18.9
Всего	3.2	2.3	1.5	1.0	0.7	0.5	0.4	0.4
Азербайджан	2.5	1.6	1.3	1.0	0.9	0.9	0.7	0.7
Армения	5.4	4.1	2.9	1.7	1.3	1.0	0.9	0.6
Грузия	15.1	13.0	10.4	8.9	8.8	8.2	8.7	10.1
Казахстан								

В последние годы Всероссийский Азербайджанский Конгресс совместно с российским отделением Фонда

Гейдара Алиева проводят вступительные экзамены для азербайджанцев, проживающих в России, – выпускников российских школ. В соответствии с двусторонним соглашением Министерство образования Российской Федерации выделяет квоты в высшие учебные заведения для абитуриентов из Азербайджана. Министерство образования Азербайджанской Республики выделяет Всероссийскому Азербайджанскому Конгрессу часть этих мест для граждан Азербайджана независимо от национальности, которые по тем или иным обстоятельствам проживают в России и получают здесь аттестат зрелости.

Массовое прибытие в Москву инонационального населения, наряду с позитивными моментами (приток капиталов, трудовых ресурсов), вызвал и ряд острых проблем в разных сферах жизни городского сообщества, в том числе связанных со сложностями во взаимоотношениях людей разных национальностей, отличающихся особенностями языка, культуры, менталитета, психологии и т.п.

Институтом социально-экономических проблем народонаселения Российской Академии наук совместно с газетой «АЗЕРРОС» (авт.-газета является органом ФНКА Азербайджана) проводится исследование проблем адаптации иммигрантов к условиям жизни в Москве. Целью исследования является лучшее понимание трудностей, с которыми приходится встречаться людям, приезжающим в Москву из других государств. Всего вопросов 26. Вот несколько вопросов из предлагаемой анкеты: «Что повлияло на ваше решение приехать в Москву?; Когда вы собирались ехать в Москву, на что Вы рассчитывали на первых порах?; Знаете ли вы существующие законы, административные правила, касающиеся бизнеса, регистрации проживания в городе и т.п? Хотели бы вы, чтобы ваша семья, дети стали гражданами России» и т.д.

Правительством г. Москвы было принято постановление 29 февраля 2000 г. № 154–ПП «О Программе регу-

лирования миграции в г. Москве на 2000–2001 годы». Принятие такого постановления было вызвано сложившейся напряженной миграционной обстановкой, принявшей неконтролируемые размеры.

Размах миграции из Азербайджана в Россию, в частности в г. Москву, приняли такие масштабы, что в Постановлении 29 февраля 2000 г. № 154–ПП «О Программе регулирования миграции в г. Москве на 2000–2001 годы» «2.2. Исходные положения и сведения подчеркивается: «из-за невыполнения Постановления Правительства Российской Федерации от 13.10.93 № 1049 «О мерах по упорядочению временного пребывания беженцев в г.Москве» в муниципальных гостиницах продолжает пребывать 135 человек (по состоянию на 31.12.99), в других городских гостиницах и общежитиях размещено 0,9 тыс. вынужденных мигрантов из Азербайджана, во временном жилом фонде микрорайона Востряково – 1,6 тыс.человек».

Присутствие почти на всей территории мигрантов является существенным источником социальной напряженности.

Внутри многих «коренных» московских диаспор проходит граница между старожилами и мигрантами постсоветского периода. До начала 1990-х гг. Азербайджанская диаспора в Москве была одной из наименее заметных. И дело заключалось даже не в сравнительно небольшой численности азербайджанцев (по последней Всесоюзной переписи населения 1989 года в Москве проживало 20.727 азербайджанцев), а в ее социальном составе: среди московских азербайджанцев в то время доминировала прослойка лиц с высшим техническим и гуманитарным образованием, полученным в столице. Это не могло не способствовать успешной адаптации представителей азербайджанской диаспоры в московской среде. Торговцы же цветами на колхозных рынках не восприни-

мались москвичами в качестве постоянного компонента населения их города.

Ситуация коренным образом изменилась после принятия в 1992 г. законов о либерализации торговли, в результате которого начался массовый приток в Москву граждан независимого Азербайджана, постепенно монополизировавших торговлю фруктами и овощами на столичных базарах. Именно эта, новая часть азербайджанского землячества и вызвала столь неприязненную, а в отдельных случаях и агрессивную реакцию жителей Москвы (стычки на Велозаводском и Даниловском рынках в 1993 году, в Лужниках в 1996 г., у станции метро «Пражская» и на Тимирязевском рынке в 1999 году, на Царицынском рынке в октябре 2001 г. и т. д.).

Азербайджанцы-москвичи также довольно болезненно и настороженно отреагировали на наплыв соотечественников-торговцев. Поскольку буйное, отклоняющееся по московским меркам поведение, а порой и преступная деятельность последних, способствовали падению престижа всей этнической группы в глазах основной части жителей российской столицы. Оказавшись вне родины, теряется ментальность азербайджанца, нравственные черты характера и модель поведения экомигранта становится агрессивной в ответ на неприятие страны-реципиента.

Часть экономических мигрантов, считающих свое пребывание в России временным, оформляют разрешение на работу в соответствии с утвержденным в декабре 1993 г. положением «О привлечении и использовании в Российской Федерации иностранной рабочей силы», но многие этого не делают. Их правовой статус противоречив: пользуясь безвизовым режимом пересечения границы, сохраняющимся у России с большинством постсоветских государств, они легально въезжают в страну и находятся на ее территории, однако работать без специального разрешения как иностранные граждане не имеют права.

Оценить численность социально-экономических мигрантов очень сложно, поскольку значительная их часть не учитывается вовсе (лица, не имеющие официальной регистрации по месту жительства). Трудящихся-мигрантов регистрируют Отделы виз и разрешений (так же, как и паспортные столы, – структура в рамках МВД). Однако единицей учета в статистике этого органа является выданное разрешение на работу, а не субъект, которому это разрешение выдано. Поэтому, с одной стороны, в общее число попадают получающие разрешение повторно по истечении срока действия предыдущего, с другой – не учитываются члены семьи трудящегося-мигранта, также прибывшие вместе с ним, если они не трудоустраиваются официально.

Таким образом, если говорить о мигрантах из бывших союзных республик, определение их численности затруднено тем, что одни (не имеющие ни статуса беженца или вынужденного переселенца, ни разрешения на работу, ни регистрации по месту жительства) не учитываются вообще, другие учитываются дважды: как вынужденные мигранты – миграционной службой или как трудящиеся мигранты – ОВИРом, а также как зарегистрированные по месту жительства – статистикой МВД. Здесь мы наблюдаем статистику двойной и более регистрации госслужбами РФ.

Государственный комитет по статистике РФ приводит национальный состав мигрантов (18). Мы приведем только статистические данные по азербайджанскому населению.

Необходимо отметить, что заметно снизился миграционный поток из Азербайджана в Россию в 1999 и 2000 годах. В 1999 году – 15.902 против 7.118 и 2000 году – 14.906 против 8.383. Причина обвального снижения миграционного оборота ясна – тяжелая общая экономическая обстановка, массовое обнищание населения, отсутствие резерва приемлемого жилья и рабочих мест, элементарная нехватка финансовых средств для существования и, самое главное, усиление

за последнее время негативного отношения российского населения к азербайджанцам.

Таблица 4

Национальный состав вынужденных мигрантов, человек  
(выборочно)

	Всего	Из них: Азербайджанцы
1992/93	447.933	3.722
1994	254.518	1.574
1995	271.977	1.325
1996	172.926	972
1997	131.130	553
1998	118.227	310
1999	79.126	230
2000	59.196	105
2001	41.824	65

Нерегулируемая миграция населения с постсоветского пространства потребовала от российских властей запоздалого принятия закона «О правовом положении иностранных граждан в РФ».

Таким образом, в то время как страны Содружества становятся все более моноэтничными (здесь возрастает удельный вес титульных национальностей), Россия превращается во все более полиэтничную и все менее русскую.

Другой особенностью новой России является то, что пять из одиннадцати народов-миллионеров являются «не коренными», т.е. имеющими вне России собственные государственные образования (это белорусы, украинцы, армяне, азербайджанцы и казахи). Следствием этого является неизбежное влияние стран-эмитентов на внутреннюю политику Российской Федерации.

Среди других крупных этнических категорий численностью менее миллиона, но не менее 500 тысяч человек, увеличение характерно только для кавказских групп. Наиболее заметны азербайджанцы. С момента переписи 1989 года на момент переписи 2002 года численность азербайджанцев увеличилась на 85 процентов. По темпам



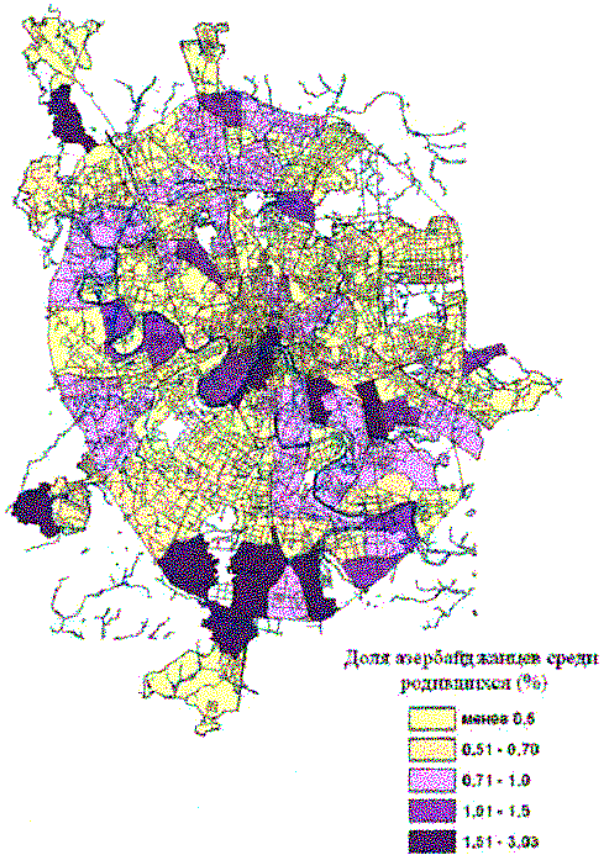
азербайджанцы лишь немногим отстали от прироста в России армян. Факторы быстрого увеличения численности те же, в основном миграционного свойства. При этом перепись развенчала миф об огромных масштабах переселения азербайджанцев в Россию. Очевидно, еще будет немало публикаций о том, что численность азербайджанцев в переписи сильно занижена. СМИ писали о «миллионах» азербайджанцев в России, о большой диаспоре в Поволжье и на Урале, о «миллионе» в одной только Москве.

Возможно, занижение действительно имеет место, но оно не может быть значительным. Дело в том, что за пределами Азербайджана не может находиться несколько миллионов граждан из нашей страны. Это показывают простые расчеты. По материалам Всесоюзной переписи 1989 года в Азербайджанской ССР было 7,02 миллиона человек, а по переписи, проведенной в 1999 году уже в независимом Азербайджане – 7,95 миллиона. Если исходить из гипотетически высоких показателей естественного прироста, тогда в 1999 году в стране должны были насчитать примерно 8,8 миллиона человек. Перепись же дала на 850 тысяч меньше от ожидаемого числа. Следует, конечно, принять во внимание демографические последствия конфликтов, произошедших в конце 1980-х и начале 1990-х годов: почти все армяне покинули Азербайджан, и, кроме того, азербайджанская перепись не смогла достоверно учесть население Карабаха. Но она учла большое количество вынужденных мигрантов, прибывших из Армении и Средней Азии, что в демографическом отношении в значительной мере компенсировало результат. Очевидно, что разница между итогом и ожидаемой численностью возникла в результате других миграционных процессов, а именно – оттока населения. Среди покинувших Азербайджан порядка 250 тысяч – это русские. Какое-то количество уехавших составляют украинцы, татары, евреи. Но большинство из переселившихся за рубеж –

азербайджанцы, т.е. порядка 600 тысяч человек. Многие обосновались в Турции, а также в государствах бывшего СССР, какая-то часть – в странах дальнего зарубежья. Большинство же переехало в Россию, и это согласуется с данными Всероссийской переписи населения 2002 года (численность Азербайджанцев в РФ увеличилась на 285,6 тысячи). Конечно, нельзя не согласиться с тем, что численность азербайджанцев на момент российской переписи была больше. Но это за счет временных трудовых мигрантов, которые по правилам переписи не учитываются в этническом составе населения. Хотя и в этом случае речь не идет о миллионах человек. По разным причинам государственные миграционные службы постоянно завышают численность мигрантов из-за двойного тройного статистического учета в течение года, что и вызывает многие несоответствия в цифрах.

## Приложение № 1

### Расселение азербайджанцев в Москве



**Источник:** Вендина О. Мигранты в Москве: грозит ли российской столице сегрегация?; Миграционная ситуация в регионах России. Вып.3. Центр миграционных исследований. Отв.ред. Зайончковская Ж.. М.: 2005, 88 с.

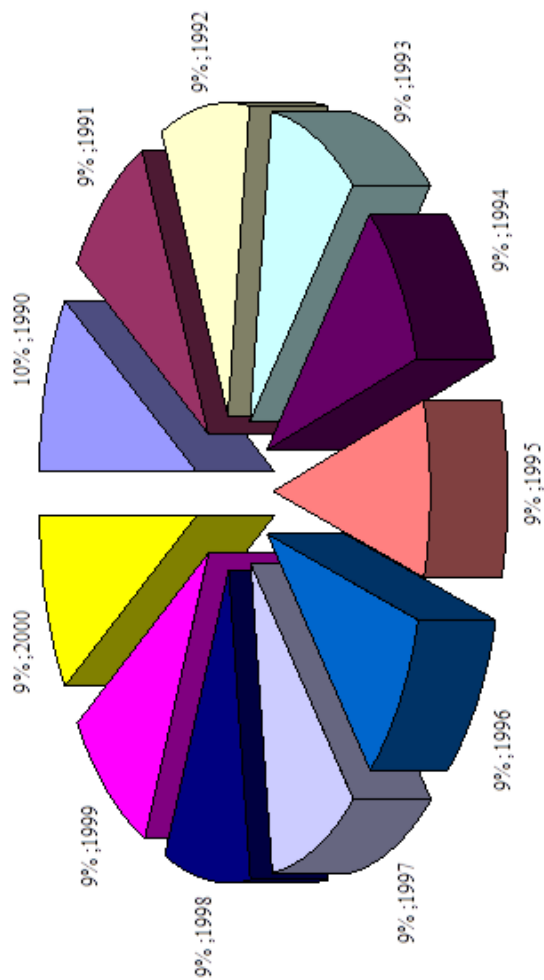
## Приложение № 2

### Мигранты в Москве Расселение граждан Азербайджана



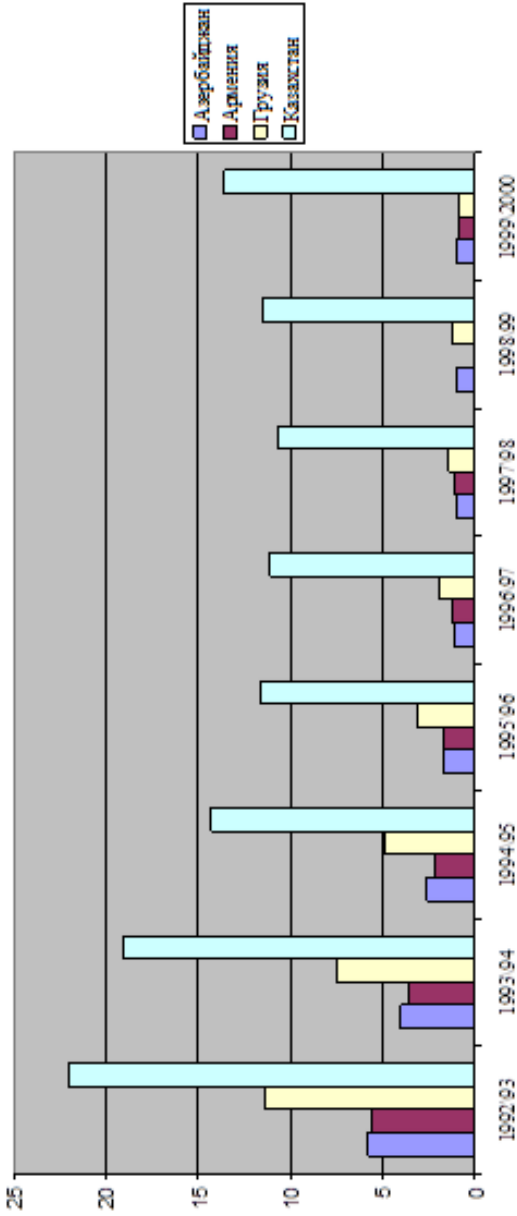
**Источник:** Вендина О. Мигранты в Москве: грозит ли российской столице сегрегация?; Миграционная ситуация в регионах России. Вып.3. Центр миграционных исследований. Отв.ред. Зайончковская Ж.. М.: 2005, 88 с.

Число мигрантов из Азербайджана в Российскую Федерацию



## Приложение №4

Численность студентов из стран СНГ, обучающихся в госвузах России на начало учебного года (тысяч человек), (выборочно)



## ЛИТЕРАТУРА:

1. «О вынужденных переселенцах» от 20.12.1995 № 202. Сборник Федеральных Законов Российской Федерации. 1992-1998 гг. М., 1999 г.
2. «О дополнительных мерах по упорядочению привлечения и использования в Российской Федерации иностранной рабочей силы» Указ Президента РФ от 29 апреля 1994 г. № 847. Собрание законодательства Российской Федерации от 10 января 1994 г., № 2, ст. 77.
3. «О мерах по введению иммиграционного контроля» Указ Президента РФ от 16 декабря 1993 года. Собрание актов Президента и Правительства Российской Федерации от 20 декабря 1993 г., № 51, ст. 4933.
4. «Об утверждении Положения о выдаче иностранным гражданам и лицам без гражданства разрешения на временное проживание». Постановление правительства РФ № 789 от 1 ноября 2002 г.
5. «Об утверждении Положения о выдаче иностранным гражданам и лицам без гражданства вида на жительство». Постановление правительства РФ № 794 от 1 ноября 2002 г.
6. «О введении в действие миграционных карт». Приказ Правительства Российской Федерации от 11 ноября 2002 г №1095/16531/143/49/ 1189/692.
7. Закон города Москвы «О национальных отношениях в городе Москве». Постановление правительства Москвы от 15.08.2000 № 633. «Вестник мэрии Москвы», № 21, 09, 2000.
8. «О Программе регулирования миграции в г. Москве на 2000-2001 годы». Постановление Правительства г. Москвы от 29 февраля 2000 г. № 154-ПП.
9. Российский статистический ежегодник 2000. Москва, Госкомстат, 2001. 642 с.
10. Beynəlxalq miqrasiya. Azərbaycanın gedənlər. // Azərbaycanın demografik göstəriciləri. 2002 (statistik məcmuə). Bakı: 2002, 301 s.

11. Снисаренко В. Этническое предпринимательство в большом городе современной России (на материалах исследования азербайджанской общины Санкт-Петербурга). [http://www. Rambler.ru](http://www.Rambler.ru). Азербайджанская община России
12. Сикевич З.В. Расколотое сознание. Этносоциологические очерки. Санкт-Петербург, Государственный Университет, НИИКСИ, 1996.
13. Дятлов В.И. Трудовые миграции и формирование диаспоры.// Трудовая миграция в СНГ: социальные и экономические эффекты. Центр изучения вынужденной миграции в СНГ. Независимый Исследовательский Совет по миграции стран СНГ и Балтии. Ин-т народнохозяйственного прогнозирования РАН. Ответ. редактор Ж.Зайончковская. М.: 2003, 286 с.
14. Мамедов Р.Э. Правовое положение граждан Азербайджанской Республики в Российской Федерации. М.: 2004, 190 с.
15. Azərbaycan Respublikası və Rusiya Federasiyası arasında (2004-2006-cı illər üçün humanitar sahədə əməkdaşlıq Programı)». Azərbaycan Respublikasının Qanunu. 6 aprel 2004-cü il, № 614-III. Azərbaycan Respublikasının Qanunvericilik toplusu. № 4 (82), 30 aprel 2004-cü il.
16. Российский статистический ежегодник 2000. Москва, Госкомстат, 2001. 642 с.
17. Анкета. Институт социально-экономических проблем народонаселения Российской Академии наук совместно с газетой «АЗЕРРОС» проводит исследование проблем адаптации иммигрантов к условиям жизни в Москве. Главная. Ежедневный информационный ресурс Азербайджанцы в России. <http://www.azeri.ru>.
18. «Численность и миграция населения Российской Федерации». Статбюллетени Госкомстата России за 1993-2000 годы. Данные Федеральной Миграционной Службы Российской Федерации. М.: 2001



**Д.ф.и.н. Ситара Мустафаева**  
**преподаватель БГУ,**  
**Исторического факультета**

## **Проблема границ в Южно-Кавказском регионе после окончания I Мировой войны**

Современные территориальные конфликты на Южном Кавказе имеют свои корни в событиях, происходивших в регионе в начале XX века. Несмотря на почти двадцатипятилетнее существование суверенных Южно-Кавказских республик, делимитация и демаркация государственных границ между ними до сих пор не закончена. И поэтому данная тема актуальна и на сегодняшний день. Основным материалом для изучения вопроса о границах и территориях на Южном Кавказе после окончания I Мировой войны служат документы из архивов Азербайджанской Республики. Проблема границ в Южно-Кавказском регионе нашла свое отражение также в работах следующих азербайджанских авторов: А.Гаджиева, Н.Насибзаде, Э.Мурадалиевой, И.Мусаева, А.Балаева, Б.Наджафова и др.

Турция, потерпев поражение в I Мировой войне и признав свою капитуляцию, должна была вывести свои войска со всех территорий, захваченных в ходе войны на Южном Кавказе. Право заключения перемирия с Турцией от имени Антанты было предоставлено Великобритании, так как территории, о которых речь шла в подписанном 30 октября 1918 г. Мудросском перемирии, входили в зону традиционных интересов этой страны. Еще 23 декабря 1917 г. в Париже между Англией и Францией было заключено тайное соглашение, по которому Кавказ входил в

сферу влияния Великобритании (22, 100-101). Согласно 11 статье Мудросского перемирия устанавливался контроль союзников над всеми Южно-Кавказскими железными дорогами, включая те участки железных дорог, которые на то время находились в руках Турции; эти дороги должны были быть предоставлены в полное распоряжение союзных властей. Этот пункт включал также оккупацию союзниками Баку и Батуми. Согласно статье 13 Турция немедленно должна была отвести свои войска из северо-западной Персии и Южного Кавказа к довоенным границам (20, 235-236). И право оккупации этого региона (как части территории Российского государства) от имени Антанты отошло к Великобритании. Оккупировав Баку, Англия обеспечила себе контроль над бакинской нефтью. Англия была заинтересована в захвате Баку еще и потому, что обладание Бакинским районом укрепляло ее позиции в Персидском Азербайджане (Южный Азербайджан).

3 ноября 1918 г. чрезвычайный посланник и полномочный министр Азербайджанской Республики в Стамбуле А.М.Топчибашев выразил протест турецкому правительству в связи с 11 и 15 пунктами Мудросского перемирия, которые непосредственно затрагивали интересы независимой Азербайджанской Республики и были приняты без ведома самой республики. 4 ноября А.Топчибашев на приеме у заместителя министра иностранных дел Османской империи Ришад Хикмет бея заявил: «Как представитель Азербайджанской Республики ... категорически заявляю, что в переговорах, в коих не участвовал Азербайджан в лице своего представителя, не могло быть и речи ни о Баку, ни о Закавказской железной дороге, ибо и тот и другая составляют достояние названной республики, самостоятельность которой всегда подчеркивалась и признавалась турецким правительством» (25, 33-34, 38). В то же время в своем донесении правительству Азербайджана А.М.Топчибашев пишет о том, что необходимо

было по требованию момента подчеркнуть самостоятельность Азербайджана, о котором отзывались как о присоединенной к Турции части Закавказья, «созданной» той же Турцией. Топчибашев далее добавляет, «что юридически, даже до перемирия, Азербайджанская Республика официально не была признана Турецким правительством, равно как не был ратифицирован договор о дружбе, заключенный еще в июне 1918 г. в Батуми. Это было, по меньшей мере, упущение, объяснимое чувствами симпатии» (7, 168-172).

Согласно условиям Мудросского перемирия 17 ноября в Баку должны были войти английские войска. В телеграмме Председателя Совета Министров АДР Ф.Х.Хойского командующему британскими войсками в Северном Иране генерал-майору В.М.Томсону (16 ноября 1918 г.) говорилось, что азербайджанское правительство не возражает против вступления союзных войск 17 ноября в Баку и «Правительство вполне уверено, что вступление не послужит нарушением независимости Азербайджана и его территориальной целостности». Прибытие генерала Томсона в Баку должно было обеспечить беспрепятственный вывоз для потребностей Англии бакинской нефти. Следует также отметить, что, вступая в Баку в качестве представителя союзных держав, Томсон первоначально в своих декларациях рассматривал Азербайджан как российскую территорию и демонстрировал непризнание союзниками независимости АДР (7, 105-107). В первом воззвании к населению генерала Томсона после его прибытия в Баку слово «Азербайджан» отсутствовало. В нем подчеркивалось, что английские войска заняли Баку «с ведома и полного согласия нового русского правительства». Имелась в виду Уфимская директория – Временное всероссийское правительство, созданное в сентябре 1918 г. и состоящее в основном из эсеров и кадетов (22, 102). В конце декабря 1918 г. Томсон издал декларацию, признающую правительство Хойского (АДР) единственно законным. Цель ввода английских войск в Баку заключалась в поддержке

«белого» генерала Деникина, а также молодых Транскавказских республик в борьбе с большевиками. Однако, последнее намерение не совпадало с целями Деникина, желавшего восстановления царской империи (26, 94).

Поражением Турции в войне воспользовались армяне, стараясь укрепиться на турецких и азербайджанских землях. Армянская Республика с первых дней своего образования начала проводить в жизнь планомерную политику истребления мусульманского населения бывшей Иреванской губернии. Одновременно армянская пропагандистская машина во всем мире во весь голос кричала об отправке в Карабах турецких и азербайджанских воинских формирований и о якобы производимых ими насилиях над армянским населением (25, 63, 67). Армяне пытались выставить себя за бедное христианское население, которое истребляется мусульманами и, тем самым, надеялись на так называемую «христианскую солидарность» (3, 2). 18 ноября 1918 г. заместитель министра иностранных дел Турции в беседе с Топчибашевым посоветовал полюбовно решить спор с Арменией относительно Карабаха и других территорий, заявив: «Не забывайте, что там, где армяне в большинстве, они неминуемо все равно возьмут верх, их поддержат все державы, особенно антантисты; наконец это будет подходить и к требованиям принципов Вильсона (имеется в виду послание президента США В.Вильсона (1912-1920) от 8 января 1918 г. к конгрессу, в котором были сформированы «14 пунктов» условий послевоенного мира – С.М.). Согласитесь, что от присоединения или отторжения 5 или 10 селений Азербайджан не будет богаче или беднее» (25, 63-65). Топчибашев ответил, что «вопрос о Карабахе, как он поставлен армянами, не есть вопрос о 5 или 10 селениях: спор идет о целых четырех санджаках (Карабах, Шуша, Джеваншир, Джебраил и Зангезур). Это целое ханство, в пределах которого количество армян и мусульман, если неодинаковое, то все же говорить о значительном большинстве армян не приходится. Причем пос-

ледние здесь не коренные жители, а беженцы из Турции, что имело место после войн с Россией. Надо иметь в виду, что в санджаках Эриванского вилайета, входящих в пределы Армянской Республики, остается более 100 тыс. Мусульманского населения, и, однако, мы не оспариваем тех земель, на коих живет это население. Наконец, в самом Карабахе армяне не проживают сплошной массой, а живут смешанно с мусульманами. Но, несмотря на все это, мы также сторонники миролюбивого разрешения вопроса...». Выслушав мнение Топчибашева об идее образовании конфедерации Закавказских республик, Ришад Хикмет бей ответил: «Затем я совершенно разделяю ваш взгляд относительно образования конфедерации, к которой присоединится, вероятно, и Северный Кавказ. Уверен, что при такой организации легче получить признание со стороны держав» (25, 63-65). 19 ноября 1918 г. в беседе с английским полковником Тамплем представители азербайджанской делегации заявили, что представители армянского правительства неоднократно заявляли им о том, что они добровольно откажутся от своих притязаний на Карабах, если им будет предоставлен порт на побережье Черного моря; «они также удовлетворились бы обменом населения, так как нельзя упускать из вида, что в Эриванской губернии мы имеем около 200 тысяч мусульман – количество, равное числу армянских жителей в Карабахе» (25, 67).

Притязания Армении на азербайджанские и турецкие территории поддерживались грузинским правительством. В телеграмме министра иностранных дел Грузинской Республики Е.Гегечкори от 18 ноября 1918 г. Дипломатическому представителю Грузии в Армении говорится: «По вопросу о территориальном разграничении мы должны держаться совершенно определенно в смысле оставления за нами Ахаллакского уезда, делая уступки в Лорийском участке. Какого предела могут быть сделаны тут уступки, это следует выяснить в процессе переговоров. Мы энергично поддерживаем,

где нужно, расширение их территории (Армении – С.М.) в пределах Турции и по возможности Азербайджана» (9, 241).

Осенью 1918 г. некоторые члены правительства Горской Республики выступили с территориальными притязаниями к Азербайджану (относительно Кубинского уезда, так как здесь наряду с азербайджанцами проживали и лезгины). С целью реализации своих притязаний на Кубинский уезд отдельные части во главе с офицерами Горской Республики вошли на территорию уезда и захватили железнодорожную станцию Ялама. 24 декабря азербайджанские пограничники смогли их выдворить из этих территорий и восстановить границу бывшей Бакинской губернии. Представитель горского правительства в Баку А.Кантемир выразил в связи с этим конфликтом азербайджанскому правительству протест и предложил создать особый орган для решения «спорных пограничных вопросов», а до этого управление Кубинским уездом предложил передать смешанной комиссии, где будут представлены обе стороны. Однако большинство членов горского правительства выступили против территориальных притязаний по отношению к Азербайджану. Эта группа во главе с министром иностранных дел Г.Бамматовым поддержала предложенные Азербайджаном принципы по решению территориальных споров. Эти принципы были следующими: 1. взять за основу при решении территориальных вопросов свободное волеизъявление населения, живущего в спорных районах; 2. территориальный спор может относиться только к районам со смешанным населением; 3. если не будет единогласного решения, то необходимо взять за основу экономические и хозяйственные отношения. В связи с этим необходимо отметить, что большая часть населения Кубинского уезда считала эти территории неотъемлемой частью Азербайджана (1, 155-156).

После ухода турецких войск из Южного Кавказа на территории Карсской области и Иреванской губернии в

ноябре 1918 г. местными жителями была создана Юго-Западная Демократическая Республика (ЮЗДР). Национальный Совет этой республики 1 декабря принял «Акт о независимости», провозгласивший образование ЮЗДР. Согласно данному акту территорией ЮЗДР объявлялись Карсская и Батумская области, Ахалцихский, Ахалкалакский, Шарурский, Нахчыванский, Сурмалинский уезды и юго-восточная часть Иреванского уезда. Столицей этой республики был объявлен город Карс, поэтому в документах тех лет ее нередко называют «Карсской Республикой» (23, 177-178). Территория Юго-Западной Демократической Республики составляла 40 тыс. кв. км с населением 1,7 млн. человек (1, 284). В перспективе, руководства ЮЗДР намеревалось пойти на сближение и объединение с Азербайджанской Республикой. Это объясняется тем, что большинство населения Карсской области состояло из азербайджанских тюрков. По статистике военного времени мусульмане в Карсской области составляли 55% всего населения. Из других народностей в области 30% составляли армяне, а остальные 15% составляли молокане, греки и другие (6, 917). В период существования ЮЗДР ее соседи Армения и Грузия с целью расширения своих территорий пытались покончить с независимостью этой республики. Армянские воинские формирования вели военные действия против мирного населения в Нахчыване, Шаруре, Сурмали, Карсе, Зангезуре и Карабахе.

Согласно условиям Мудросского перемирия турецкие части покинули Нахчыван, где они находились с июня 1918 г., объявив край одной из провинций Турции. В конце ноября 1918 г. в Нахчыване местное население с целью защитить этот регион от армянских притязаний «провозгласило временную независимость - так называемую Араксинскую республику», которая стремилась подготовить воссоединение с Азербайджаном, к которому по религии и языку тяготело почти все население этой республики.

Однако в крае сильна была также тенденция присоединения к Ирану. Араксинская Республика стала шестой по счету республикой на Кавказе. Столицей Араз-Тюркской Республики, как ее еще называли, стал город Нахчыван. Территория ее включала в себя Нахчыванский и Шаруро-Даралагезский уезды, а также районы Сардарабад, Улуханлы, Ведибассар, Гамарли, Мегри (17, 107). В Араз-Тюркскую Республику входил и Ордубадский уезд (2, 71). По мнению историка Н.Насибзаде, в конце декабря Араз-Тюркская Республика объединилась с ЮЗДР (3, 2). Нужно отметить, что при формировании Азербайджанского парламента были учтены интересы Араз-Тюркской Республики. В законе об образовании парламента отмечалось, что «территорию Азербайджана составляет и некоторая часть Эриванской губернии (имеется в виду Нахичеванский край)». Азербайджанское правительство надеялось через территорию Карсской Республики, основное население которой составляли азербайджанские тюрки, обеспечить выход в Черное море и планировало через территорию Борчалы и Сурмали построить железную дорогу до Батуми (3, 2).

Захватническую политику Грузии и Армении против Карсской Республики, а также Армении против Араз-Тюркской Республики поддерживало английское командование на Южном Кавказе, которое не хотело видеть еще одно мусульманское государство, занимающее стратегическое положение с выходом к Черному морю. Армянские националисты пугали западноевропейские страны и вводили в заблуждение угрозой создания сплошного мусульманского пространства: «Азербайджанское правительство делало все усилия к завладению районами Карабаха и Зангезура, как стоящими на ее пути к соединению с Араздаянской (Араксинской – С.М.), Нахичеванской и Юго-Западной Республиками, слиянию ее с Турцией и образованию сплошной мусульманской массы от Средиземного моря до Индийского океана» (12, 41). Армянское



правительство, не сумев силой присоединить Карсскую область, пустило в ход пропагандистскую машину, начало объяснять англичанам и отправлять телеграммы на мирную конференцию в Париж, что карсское правительство работает в контакте с турками, и что последние с целью создания «Великой Туранской империи» вынашивают планы присоединения Азербайджана и ЮЗДР к Турции (8, 21-22).

Осенью 1918 г. после ухода турецких войск с Кавказа и немцев с территории Грузии грузинские воинские подразделения вступили в районы Лори и Борчалы и преградили путь армянским отрядам, пытавшимся захватить указанные территории. Армения, предъявив ультиматум грузинской стороне с требованием немедленно вывести войска из Борчалы, начала завоевывать спорный район Борчалы, а также территории Ахалцихского и Ахалкалакского уездов. В октябре грузинское правительство отправило ноту в Иреван, в которой говорилось о незаконном захвате армянами части территории Тифлисской губернии. Грузинская сторона неоднократно обращалась к правительству Армении с предложением урегулировать спорные территориальные вопросы и установить стабильные границы между государствами. 27 октября грузинское правительство предложило созвать конференцию в Тифлисе с участием всех Закавказских республик и Союза горцев Северного Кавказа для решения спорных территориальных вопросов между этими государствами. По вине Армении эта конференция неоднократно откладывалась и, фактически, не была проведена. Правительство Армении заявило, что не будет участвовать ни в каких конференциях до разрешения своего территориального спора с Грузией и, «что касается вопроса об установлении государственных границ между Республиками Грузии и Армении, то он должен быть решен путем обоюдного согласия этих республик до созыва вышеуказанной конференции» (7, 96-98). Председатель азербайджанской делегации на плани-

руемой выше конференции в Тифлисе М.А.Векилов в своем донесении в министерство иностранных дел пишет о том, что по всем интересующим Азербайджан вопросам были проведены переговоры с представителями Грузии и Армении, но переговоры эти никаких реальных результатов не имели, и что в дальнейшем стремление Азербайджана решить спорные вопросы мирным путем окончатся тем же и, что без реальной силы разговоры с нашими соседями, охваченными угаром легкого захвата чужой собственности ни к чему не приведут. Далее М.А.Векилов продолжает: «...наши уезды, населенные сплошь мусульманами, захватываются один за другим то армянами, то грузинами; нам необходимо без замедления найти и организовать эту силу, а это возможно при организации и вооружении самого населения; особенно это необходимо в некоторых пограничных с Грузией и Арменией уездах Азербайджана, например, Казахского уезда, Закатальского округа и в тех уездах, которые уже захвачены и захватываются нашими соседями, как например, Борчалинский уезд, Ахалцихский, Сурмалинский, Шушинский, Зангезурский и прочие» (7, 119-121).

В конце ноября 1918 г. дипломатический представитель Грузии в Армении С.Мдивани адресовал министру иностранных дел Армении С.Тиграняну письменное уведомление, в котором сообщается: «По мнению правительства Республики Грузии, граница между Арменией и Грузией должна проходить по прежней границе Тифлисской губернии, то есть с южной стороны по линии, разделяющей ныне провинции Ахалкалак и Борчалу от Александропольской провинции Ереванской губернии, а с восточной стороны – по линии, которая делит провинцию Борчалу от провинции Казах бывшей Елизаветпольской губернии. Правительство Грузии просит Вас сообщить мне, действительно ли у Республики Армении имеются возражения против такой линии границ, а также предложения». В

ответной ноте С.Тигранян писал, что Ахалкалакская провинция целиком и большая часть провинции Борчалы, где якобы армянское население составляет абсолютное большинство, является неотделимой частью Армении и не может являться предметом спора. При обсуждении этого вопроса на заседании Совета министров Армении, члены правительства поручают С.Тиграняну проинформировать правительство Грузии о том, что «если оно, вопреки ранее проведенным переговорам и принципиальным соглашениям, теперь объявляет, что Тифлисская губерния (не исключая Ахалкалакской провинции и армянской части Борчалы) принадлежит Грузии, правительство Армении со своей стороны объявит спорной Тифлисскую губернию вместе с городом Тифлисом» (25). Здесь говоря о «принципиальном соглашении», члены армянского правительства имеют в виду ряд встреч представителей политических партий России летом и осенью 1917 г., где грузинские социал-демократы соглашались с тем, что административные границы губерний должны быть проведены в соответствии с национальным обликом территорий.

Результатом агрессивной политики Армении стала начавшаяся в декабре 1918 г. война с Грузией за обладание Борчалинским районом. В ноте исполняющего обязанности министра иностранных дел АДР А.Х.Зиатханова министру иностранных дел Республики Грузия Н.В.Рамишвили (декабрь 1918 г.) говорится: «В период строительства закавказских республик разрешение взаимных споров силой оружия не может считаться целесообразным, тем более, что подобный способ разрешения споров не является окончательным. Азербайджанское правительство ... считает ... долгом заявить, что та часть Борчалинского района, которая сплошь заселена азербайджанскими тюрками, составляет неотъемлемую часть Азербайджана, а потому, каков бы ни был исход настоящего столкновения в окончательном результате, судьба этого района должна

быть разрешена между заинтересованными сторонами путем арбитража, а не силой меча» (7, 116-117). В следующей ноте азербайджанское правительство настоятельно просило принять незамедлительные меры к выводу воинских частей из пределов Борчалинского, Тифлисского и Сигнахского уездов, являющихся частью Азербайджана. Азербайджан вопрос об установлении государственных границ двух соседних республик считало целесообразным передать на разрешение особой смешанной комиссии по назначению двух правительств (7, 117-118). Члены азербайджанского парламента на чрезвычайном заседании 20 декабря 1918 г. также заявили о том, что населенные тюрками-мусульманами области Борчалы являются неделимой частью Азербайджана (15, 41).

Армяно-грузинская война за Лорийский участок Борчалы длилась около двух недель. В войну вмешались англичане, которые официально осуществляли от имени союзных держав управление Южным Кавказом. С 9 по 17 января 1919 г. в Тифлисе шли армяно-грузинские переговоры. С конца 1918 г. англичане при решении территориальных споров в регионе предлагали за основу брать границы прежних губерний. При этом неоднократно отказывались от этого принципа, как в частности при урегулировании Борчалинской проблемы. Англичанами были подготовлены условия перемирия, которые предусматривали отвод армянских войск на те позиции, которые они занимали до начала конфликта. Район Ахалкалаки оставался под управлением Грузии, а Борчалинский уезд был разделен на три части: северная часть была отдана Грузии, южная – Армении, а средняя часть Лори – объявлялась нейтральной зоной. Азербайджанское правительство выразило протест в связи с тем, что на переговоры относительно Борчалинского уезда не были приглашены азербайджанские представители. Представитель Азербайджана в Тифлисе Ф.Векилов в беседе с министром иностранных дел Грузии заявил о

непризнании Азербайджаном решений вышеуказанных переговоров, так как он в них не участвовал. Грузинский дипломат признал позицию Азербайджана в этом вопросе правильной (13, 21). Однако и после урегулирования англичанами армяно-грузинского конфликта, Армения продолжала предъявлять претензии на Ахалкалакский уезд, на порт Батуми и левый берег реки Чорох (Аджария).

По окончании I Мировой войны в январе 1919 г. в Париже странами-победителями для решения важнейших вопросов послевоенного устройства была созвана конференция. Азербайджанскую делегацию на этой конференции возглавлял председатель парламента А.М.Топчибашев. Армяне были представлены на Парижской конференции двумя делегациями - председателем делегации Армянской Республики на конференции был А.Агаронян, вторую так называемую «национальную делегацию» возглавлял П.Нубар-паша.

В связи с тем, что в середине января 1919 г. турецкий гарнизон должен был оставить пределы Карсской области, правительство АДР обратилось к англичанам с просьбой занять эту область как часть Азербайджана союзными войсками, впредь до окончательного разрешения этого вопроса конференцией, как это сделано было ими по отношению к Батумской области. В январе 1919 г. Юго-Западная Кавказская Республика потеряла территорию Батумской области, полными хозяевами которой в феврале 1919 г. стали англичане (17, 57-66). С попустительства англичан территории республик Юго-Западного Кавказа постепенно занимались грузинскими и армянскими войсками (11, 41-46). А для того, чтобы пустить пыль в глаза азербайджанскому правительству, 21 января 1919 г. англичане выдвинули предложение о том, что до окончательного разрешения вопросов о будущих границах территорий, занимаемых этими народностями, войска обеих сторон должны стоять там, где они стоят ныне (10, 7). Но

эти голословные предложения англичан не остановили армянские воинские части.

С целью защиты своих территорий 13 января 1919 г. азербайджанское правительство образовало Карабахское генерал-губернаторство, состоящее из Шушинского, Зангезурского, Джебраильского и Джеванширского уездов, генерал-губернатором был назначен Хосров-бек Султанов. Центром генерал-губернаторства стал город Шуша. 3 апреля союзное командование признало Х.Султанова генерал-губернатором Карабаха (7, 273). В декларации генерала Шатерворта говорилось о распространении власти генерал-губернатора на все уезды Карабаха и Зангезура и поддержке его англичанами. Однако было оговорено, что «принадлежность названных областей к той или иной государственной единице будет разрешена на мирной конференции». Одновременно британской миссией в Шуше до сведения обеих сторон (Азербайджана и Армении) было доведено, что согласно решению Парижской мирной конференции от 24 января 1919 г. на всех спорных территориях должен сохраниться «status quo» и любые односторонние действия с целью его нарушить, будут рассматриваться как враждебные союзникам и пресекаться самым решительным образом (23, 145). Необходимо отметить, что англичане, ведя двойную политику в регионе, первоначально планировали часть Зангезура передать Армении, однако в последствии изменили свое мнение и поддержали Азербайджан при образовании Карабахского генерал-губернаторства.

Армянское правительство, фактически вмешиваясь во внутренние дела Азербайджанской Республики, выступило против образования Карабахского генерал-губернаторства и предъявило протест генералу Томсону, заявляя о том, что «Парламент Армении рассматривает районы Зангезура, Джеваншира и Карабаха как неделимую часть Армянской Республики». Несостоятельность этих притязаний, основанных якобы на этнографических и исторических правах, ясно

видна из подсчетов А.Щепотьева, основанных на сельскохозяйственной переписи населения 1917 г.: «Общее количество армянского населения в Карабахе можно поэтому определить в 170 тыс., а тюркское в 415 тыс.... Наконец и историческое право тюрков на Карабах вне сомнения, так как уже более 9 столетий прошло с тех пор, как тюркский элемент упрочился в Карабахе», а основная масса армян оказалась на Южном Кавказе в XIX веке, в результате переселенческой политики царизма (27).

Азербайджанский представитель в Грузии М.Ю.Джафаров в своем послании от 28 января 1919 г. дает отчет о своей беседе 25 января 1919 г. с английским генералом Бичом, где основной темой обсуждения были границы Азербайджана: «граница нашего государства начинается от Дагестана /р.Самур/, добавив, что хотя на территории Дагестанской области два округа - Кюринский и Самурский – являются по составу населения тюрко-татарским мы вопроса о них пока не возбуждаем, имеем намерение решить этот вопрос по соглашению с Горским правительством. От границ Дагестана я провел линию, в которую вошли весь Закатальский округ, часть Сигнахского, населенная сплошь мусульманами, низменная часть Борчалинского уезда, часть Тифлиского уезда вплоть до Тифлиса, курдское население Эчмиадзинского уезда, Эриванский уезд с г.Эриванью, Сурмалинский уезд, вся Карсская область. Что касается западных мусульман, то заявил, что Ардаганский округ, Ахалцихский уезд и Батумскую область мы считаем неотъемлемой частью Азербайджана и лишь в крайнем случае могли бы согласиться на образование из этой территории автономной единицы, но опять-таки считающейся частью Азербайджанской Республики.... Затем генерал Бич заметил, что выставленные мною требования по вопросу о границах являются максимальными. Было бы хорошо взять за основу минимум требований. Тогда я провел другую линию: граница Дагес-

тана, Закатальский округ, часть Сигнахского уезда, направление на Караязы, захватывающее дальше часть Борчалинского уезда, западную половину юга озера Гокча, часть Эчмиадзинского уезда (курды), Эриванский уезд на расстоянии приблизительно верст 15 от Эривани к югу, далее вверх по Арпа-чаю и т.д. Дело в том, что при разговоре об Армении генерал Бич часто повторял, что без Эривани армяне жить не могут. Рассказав историю уступки нами армянам Эривани временно, пока турки не очистят Александрополя, я заявил генералу, что, тем не менее, мы в вопросе об Эривани пойдем на уступки» (18, 3-4). В Государственном Архиве АР не было найдено ни одного документа, кроме указанного, подтверждающего временный характер уступки Иревана Армении.

Из телеграммы министра иностранных дел Азербайджанской Республики А.Зиатханова генерал-майору Томсону от 24 февраля 1919 г. видно, что войска Республики Армения захватили в этот период район Ново-Баязетского уезда с юго-восточной стороны озера Гейча и часть Казахского уезда, составляющие исторические азербайджанские территории (7, 159-160). В связи с этой угрозой 26 февраля 1919 г. от главы Мусульманского Национального Совета Джафаргулу-хана поступило письмо английскому генерал-губернатору, где выражался протест, связанный с тем, что еще в Константинополе между турками и армянами состоялось соглашение, по которому вся Иреванская губерния была уступлена Республике Армения без учета желания местного населения. Поэтому правление территорий Нахичеванского, Шарурского, Сурмалинского и мусульманских частей Иреванского и Эчмиадзинского уездов 25 февраля потребовали присоединения их к Азербайджану (14, 2-2 об.).

В «Положении о временной демаркационной линии между Закавказскими республиками», выдвинутой 14 марта 1919 г. генеральным штабом британских войск и подпи-



санной командующим британскими войсками в Закавказье генерал-майором Томсоном говорится: «Относительно вопроса о временном определении границ и администрации спорных вопросов, который подвергся нашему обсуждению, таковое мое решение, которые Вы согласились принять от имени ваших соответствующих правительств:

1. Ахалкалакский район будет управляться Грузией;
2. Часть Ардаганского района, по левую сторону Куры, включая весь город Ардаган, будет управляться Грузией;
3. Часть Борчалинского района к северу от водораздела, включая деревню и станцию Алаверды, будет управляться Грузией;
4. Та часть Борчалинского уезда, которая лежит к югу от водораздела и, включая станцию Санаин, будет управляться Арменией;
5. Районы Карса и Кагызмана будут управляться Арменией;
6. Нахичеванская область, границы которой определяются северным и южным водоразделом и до железнодорожной станции Джульфа, будет управляться Арменией;
7. Ольгинский район и часть Ардагана по правую сторону Куры будет управляться британским военным губернатором в Батуме;
8. Границы указаны на при сем приложенной карте. Управление этих районов будет передано кому следует с 1 мая;
9. Необходимо ясно понять, что все эти постановления только временные и сделаны в интересах восстановления законов и порядка.

Дело касается только гражданского управления. Не может быть и речи о насильственной или военной оккупации этих районов» (9, 260-262). Из этого документа становится ясно, что англичане в первую очередь защищали своих единоверцев, решив разделить территории с мусульманским населением между Арменией и Грузией.

Для обеспечения прав азербайджанского правительства на Нахчыван и для защиты мирного мусульманского

населения необходимо было создать в этом регионе генерал-губернаторство. В феврале 1919 г. управляющий делами временного правительства Юго-Западного Азербайджана Б.Нахчыванский посетил Баку и передал обращение своего правительства к руководству АДР о присоединении Нахчыванского, Шарурского и Ордубадского уездов к Азербайджану. С такой просьбой временное правительство Нахчывана обратилось и к английскому командованию и получило его одобрение. Руководствуясь этим обращением, правительство АДР 28 февраля 1919 г. постановило образовать Нахчыванское генерал-губернаторство в Юго-Западном Азербайджане, куда вошли Нахчыванский, Сурмалинский, Ордубадский и Иреванский уезды. Генерал-губернатором был назначен Б.Нахчыванский (5, 282-283). Однако вследствие отсутствия военных возможностей у азербайджанского правительства, его власть здесь была ограничена. И, по мнению А.Гаджиева, статус генерал-губернатора АДР можно охарактеризовать как представительство АДР в Нахчыване, как это было в период Араз-Тюркской Республики (17, 178). Создание в конце февраля указанного генерал-губернаторства говорит о том, что на этот период приходится падение Араз-Тюркской Республики.

Азербайджанская делегация, направленная в Париж, в этот период всю свою деятельность, находясь в Стамбуле, направила на достижение признания независимости Азербайджана. А.Топчибашев в начале марта 1919 г. пишет о том, что вряд ли удастся переубедить Державы согласия, твердо стоящие на почве единой России и непризнания самостоятельности вновь образовавшихся правительств, кроме Польши и Финляндии.

30 марта 1919 г. в Стамбул азербайджанской делегации была отправлена телеграмма за подписью Ф.Х.Хойского, в которой указывалось на необходимость добиваться независимости образованной в пределах Батумской и Карсской области Юго-Западной Кавказской Республики, защитить

Карабах, Нахчыван и Сурмели от Армении, а Ахалцих, Ахалкалаки и Борчалы от притязаний Грузии (19, 10).

Армянское правительство для претворения в жизнь идеи о «Великой Армении» командировало 4 апреля 1919 г. министра внутренних дел А.И.Хатисова (Хатисян – С.М.) в Тифлис для встречи с Томсоном. А.Хатисов позже в своем отчете писал, что на переговорах с Томсоном центральное место занимали три вопроса:

«1) О передаче в управление республики Армении Карской области, всего Шаруро-Даралагезского и Нахичеванского уезда и всего Сурмалинского уезда, - всех этих районов, до старой русской границы, с возвращением туда беженцев и ввода нашей администрации и военных сил.

2) Предложение путем мирного соглашения урегулировать с Правительством Грузии спорные вопросы, касающиеся Борчалинского и Ахалкалакского уездов и

3) Выяснение вопросов о возвращении армянских беженцев в Турецкую Армению и, вообще вопросов политического устройства Армении в будущем, как по отношению ее территории, так и ее государственного устройства».

По первому вопросу, согласно Хатисову, решено было обсудить и составить план проведения в жизнь. Хатисов при посредничестве Томсона 6 апреля провел совещание с грузинскими представителями во главе с министром иностранных дел Е.П.Гегечкори. На этом совещании по вопросу о Борчалинском и Ахалкалакском уездах правительство Грузии заявило, что оно обсудит вопрос и даст ответ в течение короткого времени. По третьему вопросу, связанному с границами будущей Армении, «генерал Бич высказался за проект без Киликии, с 6 вилайетами, без Карабаха, с Борчалинским уездом и без Ахалкалакского уезда, с выходом в море в Трапезунде, - проводя линию от Битлиса на Керасунд. В отношении столицы, остановился на городе Эрзерум. Указывая на необходимость равного отношения к мусульманам – гражданам Армении и предос-

тавления им политических прав». По вопросу о Карабахе Томсон на совещании продолжал стоять на своей точке зрения, что Карабах должен управляться силами азербайджанского правительства.

В апреле 1919 г. представитель английской миссии в Иреване полковник Темперлей обратился к армянскому правительству с запросом о том, какие округа в пределах Русского государства 1914 г. Армения считает своими неотъемлемыми частями. На этот вопрос правительство Армении ответило, что «такими частями являются:

I. Вся Эриванская губерния;

II. Вся Карсская область;

III. Нижеследующие округа Тифлисской губернии:

1) Ахалкалакский уезд с двумя частями:

а) к северу от Тапацхурского озера – часть Боржомского сельского общества в Горийском уезде до хребта, отделяющего бассейн Цхра-Цгаро;

б) находящаяся к северо-востоку от этого уезда часть Борчалинского уезда, которая называется Цалкой (западная часть ее). Западная часть этого сектора – линия, соединяющая вершину горы Голидаг с линией, лежащей в семи верстах к востоку от горы Аргевань.

2) Борчалинский уезд с северной стороны до линии, начинающейся с горы Сгрикар и идущей по течению реки Храм до железнодорожной линии, так что Болнис-Хочен и Шулавер остаются к югу от границы;

IV. Часть Елисаветпольской губернии:

1) Южная часть Казахского уезда, так что Кульп-Узунтала и Кулани остаются к югу от границы.

2) Южная часть Елисаветпольского уезда, так что селения Чардахлу и Чайкенд (Геташен) остаются к югу от границы.

3) Юго-западная часть Джеванширского уезда, так что Тер-тер остается вне Армении.

4) Западная часть Шушинского уезда, так что селение

Агдам и Каджар остаются вне Армении.

5) Часть Карягинского (Джебраильского) уезда с селениями Ванк, Гадрут, Эгерлу и Аракел.

6) Зангезурский уезд, за исключением лежащих в юго-западной части уезда горы Кирсет, сел. Шахвердияр и станции Агбилы на Араксе.

На выше очерченной территории власть республики не распространяется на следующие районы:

I. На всю Карсскую область;

II. В Тифлисской губернии:

1) На Ахалкалакский уезд, который управляется под контролем английского командования.

2) На Борчалинский уезд к северу от реки Каменки: северная часть уезда до станции Сэдахло входит в нейтральную линию, а территория еще севернее занята грузинскими войсками;

III. На часть Елисаветпольского уезда;

IV. В Эриванской губернии:

1) На Нахичеванский уезд за исключением северо-западного сектора (Дизам-Алмалу), где введена власть республики.

2) На Шарурский уезд (южнее от селения Аракс и Хачик)» (21, 14-16).

Ю.Чемензеинли в своей статье «Армения и мы» писал о том, что видел карту «Великой Армении», которая должна была быть расположена между тремя морями Средиземным, Черным и Каспийским. На этой карте Гянджа, Ленкорань, Сальян, Тебриз, Марага и ряд других городов входили в состав Армении (4, 117). Вот такими «скромными» были притязания армян, претендующих на большую часть Южного Кавказа и Южного Азербайджана. О «скромных» желаниях армян есть информация в документе, отравленном 19 июля 1919 г. Реввоенсовету XI Армии, ЦК РКП и Совету народных комиссаров, от бюро Кавказского Краевого комитета РКП: «Армянское прави-

тельство ставит своей главной единственно важной задачей – создание Великой Армении с границами от Черного до Средиземного моря /где почти армян нет и не осталось/ с расширением своей территории на Кавказе в счет других Республик, конкретно стремясь отнять от Азербайджана Карабах /три уезда/ и от Грузии – Борчалинский уезд» (16, 14).

Весной 1919 г. британцы пытались создать в центре Южного Кавказа плацдарм для борьбы с Советской Россией. И таким форпостом должна была стать расширенная в границах Армения, в первую очередь за счет Карсской Республики. Согласно документам МИД Республики Армении еще 6 января 1919 г. между командующим британскими силами в Закавказье Ф.Уокером и министром иностранных дел Армении – С.Тиграняном было заключено соглашение о смешанном порядке управления Карсской областью. По этому соглашению гражданское управление должно было быть передано Армении, военное – Англии (11, 45). 12 апреля 1919 г. англичане объявили правительство Юго-Западной Республики (Карсская Республика) распущенным и некоторые его члены были сосланы на о.Мальту (6, 917-918). Оккупация этих территорий войсками Армении при содействии англичан положило конец существованию Карсской Республики. Однако присоединить к Армении Карсскую область было не так-то просто из-за сильного сопротивления тюркского местного населения. Армянская власть здесь утверждалась огнем и мечом. 26 апреля правительство АДР выразило протест британскому главному штабу «по поводу расчленения и раздела этих областей между Грузией и Арменией» (17, 72-81). Благодаря поддержке Антанты Армения с легкостью получила за счет Иреванской губернии и Карсской области дополнительные территории. К Армении была присоединена большая часть Карсской области. Северная часть Ардаганского округа отошла к Грузии, а западная часть Олтинского округа осталась в составе Турции.

Таким образом, подводя итог рассматриваемой нами

теме, можно сделать следующие выводы: во-первых, после того как турецкие войска согласно условиям Мудросского перемирия покинули пределы Южного Кавказа и сюда были введены английские войска армяне начали захват населенных азербайджанцами земель Юго-Западного Кавказа. Чтобы предотвратить захват этих территорий в ноябре 1918 г. были созданы две республики - Араз-Тюркская и Карсская. При содействии англичан весной 1919 г. территории этих государственных образований были разделены между Арменией и Грузией. Результатом агрессивной политики Армении стала также начавшаяся в декабре 1918 г. война с Грузией из-за оставленных Турцией территорий Ахалкалаки и Борчалы, основное население которых составляли мусульмане. При посредничестве англичан в январе 1919 г. в Тифлисе между Грузией и Арменией было достигнуто соглашение, по которому район Ахалкалаки оставался под управлением Грузии, а Борчалинский уезд был разделен на три части: северная часть была отдана Грузии, южная – Армении, а средняя часть Лори – объявлялась нейтральной зоной под контролем английского комиссара. Несмотря на все протесты, азербайджанское правительство не было приглашено на эти переговоры. Во-вторых, важным шагом азербайджанского правительсва по защите территориальной целостности страны стало: образование 13 января 1919 г. Карабахского генерал-губернаторства, состоящего из Шушинского, Зангезурского, Джебраильского и Джеванширского уездов, а 28 февраля 1919 г. Нахчыванского генерал-губернаторства в Юго-Западном Азербайджане, куда вошли Нахчыванский, Сурмалинский, Ордубадский и Иреванский уезды. Таким образом, азербайджанское правительство, не имея достаточно военной силы для защиты населения и территории от посягательств своих соседей, предприняв ряд мер, смогло обеспечить территориальную целостность государства.

## ЛИТЕРАТУРА:

1. Azərbaycan Xalq Cümhuriyyəti ensiklopediyası /Baş redaktor Y.M. Mahmudov: 2 cilddə, I c., Bakı: Lider, 2004, 440 s.
2. Musayev İ. Azərbaycanın Naxçıvan və Zəngəzur bölgələrində siyasi vəziyyət və xarici dövlətlərin siyasəti (1917-1921-ci illər). Bakı: Bakı Universiteti nəşriyyatı, 1996, 328 s.
3. Nəсібzadə N. Sərhədlər. «Elm» qəz., Bakı, 1989, 17 iyun.
4. Nəсібzadə N. Azərbaycanın xarici siyasəti (1918-1920). Bakı: Ay-Ulduz, 1996, 304 s.
5. Азербайджанская Демократическая Республика (1918-1920). Законодательные акты (сб. документов). Баку: Азербайджан, 1998, 560 с.
6. Азербайджанская Демократическая Республика (1918-1920). Парламент (стенографические отчеты). Баку: Азербайджан, 1998, 992 с.
7. Азербайджанская Демократическая Республика. Внешняя политика (Документы и материалы). Баку: Азербайджан, 1998, 632 с.
8. Балаев А. Азербайджанское национальное движение: от «Мусавата» до Народного Фронта. Баку:Элм,1992,104 с.
9. Великая Октябрьская Социалистическая революция и победа Советской власти в Армении (Сборник документов) /Под ред. А.Н.Мнацакяна. Ереван: Айпетрат, 1957, 682 с.
10. Архив политических документов при управлении делами Президента Азербайджанской Республики (АПДУДПАР): Ф.276, оп.9, д.13
11. АПДУДПАР: Ф.276, оп.9, д.16
12. АПДУДПАР: Ф.276, оп.9, д.26
13. АПДУДПАР: Ф.277, оп.2, д.7
14. АПДУДПАР: Ф.277, оп.2, д.57
15. АПДУДПАР: Ф.277, оп.2, д.92
16. АПДУДПАР: Копийный фонд, №360



17. Гаджиев А.Г. Демократические республики Юго-Западного Кавказа (Карсская и Араз-Тюркская республики). Баку: Нурлан, 2004, 280 с.
18. Государственный Архив Азербайджанской Республики (ГААР): Ф.970, оп.1, д.42
19. ГААР: ф.970, оп.1, д.141
20. Из истории иностранной интервенции в Армении в 1918 году (Документы и материалы). Ереван: издательство Ереванского университета, 1970, 249 с.
21. К истории образования Нагорно-Карабахской Автономной области Азербайджанской ССР. 1918-1925: Документы и материалы. Баку: Азернешр, 1989, 334с.
22. Мурадалиева Э.Б. Кровь земная – нефть Азербайджана и история. Книга 1. Баку: Мутарджим, 2005, 256 с.
23. Наджафов Б. Лицо врага. История армянского национализма в Закавказье в конце XIX - начале XX в. В 2-х ч. Ч.2. Баку: Шарг-Гарб, 1994, 336 с.
24. Саркисян В. Самцхе-Джавахк и Северный Лори: Как теряют родину... /<http://www.mitq.org/> Аналитический центр «МИТК»
25. Топчибашев А.М. Дипломатические беседы в Стамбуле (записи чрезвычайного посланника и полномочного министра Азербайджанской Республики). 1918-1919гг. Баку: Эргюн, 1994, 160 с.
26. Файгл Эрих Страна огней на шелковом пути – история Азербайджана. Пер. с нем. Баку: Азер Тадж, 2009, 189 с.
27. Щепотьев А. Карабах. Газ. «Азербайджан», 1919, февраль, №31.

**t.ü.f.d.Arzu Məmmədova,  
böyük elmi işçi Ulduz Paşayeva  
Bakı Dövlət Universiteti,  
Tarix fakültəsi**

### **1930-1991-ci illərdə Şəki rayonunun inzibati-ərazi quruluşu və ona edilən dəyişikliklər**

1930-cu ildə bütün SSRİ-də olduğu kimi, onun tərkibindəki 15 respublikadan biri olan Azərbaycan SSRİ-də də yeni inzibati-ərazi dəyişikliyi aparılır. SSRİ Kommunist (b) Partiyası Mərkəzi İcraiyyə Komitəsinin 1930-cu il 15 iyul tarixli “Dairələrin ləğv edilməsi” haqqında qərarı avqustun 8-də Azərbaycan SSR-də tətbiq edilir. Azərbaycan SSR Kommunist (b) Partiyası Mərkəzi İcraiyyə Komitəsinin (MİK) və Xalq Komissarları Sovetinin (XKS) qərarına əsasən Respublika ərazisi inzibati cəhətdən yenedən təşkil olunur, mövcud dairələr ləğv olunaraq yerində rayonlar yaradılır [14]. MİK-nin sədri H.Musabəyovun, XKS-nin sədri D.Bünyadzadənin və MİK katibi vəzifəsinin müvəqqəti icraçısı Ə.Əliyevin imzası ilə təsdiq olunmuş 19 bəndlik Qərara görə, 1930-cu il oktyabrın 1-dək dairələrin (yalnız Zaqatala dairəsinin onun bütün xüsusiyyətlərini açıqlayan məsələlər tam araşdırıldıqdan sonra ləğvi nəzərdə tutulmuşdu) ləğvi tamamilə başa çatdırılmalı və rayonların icraiyyə komitəsi aparatının strukturları – kənd təsərrüfatı, ictimai-təşkilat, inzibati, sosial-mədəni, maliyyə-təsərrüfat, plan-statistik və s. formalaşdırılmalı idi. Dairələrin ləğvi işini sürətləndirmək məqsədilə xüsusi hökumət komissiyaları yaradılır. Həmin komissiyalar yerlərdə dairələrin ləğvinin düzgün aparılmasından cavabdeh olsalar da, onlara rayonlaşmanın aparılması ilə bağlı səlahiyyətlər verilməmişdi. Qərarın 4-cü

bəndində qeyd olunurdu ki, hökumət komissiyaları Azərbaycan Mərkəzi İcraiyyə Komitəsi Rəyasət Heyətinin əvvəlcədən razılığı olmadan rayonlaşmanı aparmaq və ya rayonların mövcud sərhədlərini dəyişmək, eləcə də yeni rayon yaratmaq və mövcud rayonu ləğv etmək səlahiyyətinə sahib deyillər [12, s.1183-1188].

1930-cu il avqustun 9-da SSRİ K(b)P MİK Rəyasət Heyəti “Dairələrin ləğvi ilə əlaqədar olaraq şəhər sovetlərinin işinin təşkili haqqında” növbəti qərar verir [15]. Qərar 30 avqustda Azərbaycan SSR-də də tətbiq edilir. 1930-cu il 8 avqust qərarı və xüsusilə də onun 4-cü bəndi əsas götürülərək 30 avqustda yuxarıda adlarını çəkdiyimiz həmin 3 şəxsin imzası ilə daha bir Qərar verilir. Qərara əsasən, respublikanın hüdudları inzibati cəhətdən 70 rayona, onlar da öz növbəsində sosial-iqtisadi imkanları əsas götürülərək 3 qrupa (zəif, orta və güclü) bölünürlər [12, s.1188-1193].

### Cədvəl 1

#### Azərbaycan SSR-i rayonlarının qruplar üzrə bölgüsü (1930-cu il 30 avqust qərarına əsasən)

	I qrup (zəif)	II qrup (orta)	III qrup (güclü)
1.	Astara	Zuvand	Həştərxanbazar
2.	Tərtər	Ağsu	Ağdam
3.	Samux	Qaraməryəm	Göyçay
4.	Hacıkənd	Qonaqkənd	Tovuz
5.	Göynük	Dəvəçi	Qazax
6.	Cəfərabad	Xaçmaz	Şamaxor
7.	Vartaşen	Qaradonlu	Quba
8.	Əliabad	Ağcabədi	Laçın
9.	Qax	Kürdəmir	Qasım İsmayılı
10.	Xızı	Gədəbəy	Qaryagin
11.	Qubadlı	Cəbrayıl	Lənkəran
12.	Biləsuvar	Bərdə	Salyan
13.	Qarasu	Nərimanov (Zurnabad)	Balakən
14.	Vərgədüz	Mərzə	Zaqatala
15.	Dostafur	Əli Bayramlı	Ağdaş
16.	Kəlbəcər	Şamaxı	Xəzri
17.	Zəngilan	Sabirabad	Qutqaşen

18.	Lenin (Naxçıvan MSSR)	Stalin (Naxçıvan MSSR)	Masallı
19.	Culfa (Naxçıvan MSSR)	Naxçıvan	Cerabert (DQMV)
20.	Abrakunis (Naxçıvan MSSR)	Martuni (DQMV)	
21.	Şahbuz (Naxçıvan MSSR)	Dizak	
22.	Şuşa ( DQMV)	Stepanakert (DQMV)	

**Qaynaq:** Статистическое Управление Азербайджанской ССР, 1930 г. ст.1188-1191

Cədvəldən göründüyü kimi, 30 avqust qərarına əsasən Azərbaycanın şimal-qərbində Balakən, Zaqatala, Qax, Qutqaşen (sonralar Qəbələ), Vartaşen (sonralar Oğuz), Əliabad, Göynük və Cəfərabad rayonları yaradılmışdı. Bu rayonlardan Qutqaşen, Vartaşen, Göynük və Cəfərabad Rusiya imperiyasının 1819-cu ildə Şəki xanlığını ləğv etdikdən sonra onun ərazisində yaratdığı və 1920-ci illərin sonlarına qədər inzibati vahid kimi saxlanmış Nuxa qəzasının ərazisində yaradılmışdı. 1926-cı il məlumatına əsasən Nuxa qəzası 5 sahəyə - Vartaşen, Göynük, Cəfərabad, Qutqaşen və Nic sahələrinə, sahələr kənd şuralarına, kənd şuraları isə öz növbəsində kəndlərə bölünmüşdü. Vartaşen sahəsi 9, Göynük 13, Cəfərabad 13, Qutqaşen 7, Nic 7 kənd şurasına bölünmüşdü. Qəzanın bu kənd şuralarına daxil edilən kəndlərinin ümumi sayı 123 idi [11, s.13].

Beləliklə, 1930-cu ildə keçmiş Nuxa qəzasının ərazisində Göynük, Cəfərabad, Vartaşen və Qutqaşen rayonları yaradılır, Nuxa şəhəri isə Kişkənd, Qala, Oxut, Qoxmux kəndlərinin də daxil edildiyi və idarəsi şəhər sovetinə həvalə edilən ayrıca şəhər statusu alır.

Qeyd edək ki, Azərbaycanın şimal-qərbinə əhatə edən rayonlardan Qutqaşen, Zaqatala və Balakən III - güclü rayonlar, Göynük, Cəfərabad, Əliabad, Qax, Vartaşen isə I, yəni zəif rayonlar qrupuna daxil edilmişdi.

Tezliklə I və ya zəif rayonlar qrupunda yer alan Cəfərabad, Göynük rayonlarının ərazisi Nuxa şəhəri ilə birləşdirilərək Nuxa (sonralar Şəki) rayonu yaradılır. Nuxa qəzasının kəndlərindən yaradılmış Vartaşen və Qutqaşen isə ayrıca rayon inzibati vahidi kimi saxlanılır.

**Cədvəl 2**

**Respublika tabeli şəhər və rayonların yaradılması tarixi**

Yaşayış yerinin adı	Yaranma tarixi	Qeyd
<b>Respublika tabeli şəhərlər</b>		
Bakı ş.	1918	
Şəki ş.	4.1.1963	15.3.1968-ci ilədək Nuxa ş. adlandırılmışdır
<b>Respublikanın rayonları</b>		
Balakən	8.8.1930	4.1.1963-cü ildə ləğv edilmiş, 6.1.1966-cı ildən Zaqatala rayonunun tərkibinə daxil edilmişdir
Vartaşen	8.8.1930	
Zaqatala	8.8.1930	
Qax	8.8.1930	
Qutqaşen	8.8.1930	
Şəki	8.8.1930	4.1.1963-cü ildə ləğv edilmiş və kəndləri Vartaşen rayonuna birləşdirilmişdir. Bu cür inzibati bölgü 1965-ci ilədək saxlanılmışdır. Həmin ildə yenidən Nuxa rayonu bərpa edilmiş, 15.3.1968-ci ildən isə Şəki adlandırılmışdır.

**Qaynaq:** Азербайджанская ССР Административно-территориальное деление на 1 января 1977 года, издание четвертое. Азербайджанское Государственное Издательство, Баку- 1979 г. 220 стр, с.5-7.

**Cədvəl 3**

**Azərbaycan SSR-in şimal-qərbində yerləşən şəhərlər və onlara şəhər statusunun verilməsi tarixi**

№	Şəhərin adı	Respublika əhəmiyyətli şəhər statusunun verilmə tarixi	Şəhər tipli qəsəbələrin formalaşması tarixi	Şəhərlərin yaradılması tarixi
Respublika tabeli				
1.	Şəki	04.01.1963	-	1840
Rayon tabeli				
2.	Balakən	-	28.07.1954	10.07.1968
3.	Vartaşen	-	04.09.1961	15.03.1968
4.	Zaqatala	-	-	1840
5.	Qax	-	12.08.1955	14.01.1967
6.	Qutqaşen	-	04.07.1960	15.03.1973

**Qaynaq:** Азербайджанская ССР Административно-территориальное деление на 1 января 1977 года, издание четвертое. Азербайджанское Государственное Издательство, Баку-1979 г. 220 стр, с.9

1933-cü il məlumatına əsasən, Nuxa rayonu inzibati cəhətdən 1 şəhər və 16 kənd şurasında birləşdirilən 51 kəndə bölünmüşdü. Kənd şuralarına daxil edilən kəndlərin sayı eyni deyildi. Bölgü kəndlərdəki əhalinin və təsərrüfatın sayı və kəndlərin bir-birinə yaxınlığı nəzərə alınaraq aparılmışdı. Təsərrüfatının (1018) böyüklüyünə və əhalisinin sayına (5.099 nəfər) görə birinci yerdə Baş Göynük kənd şurası, bundan sonrakı yerlərdə Zəyzid (təsərrüfatın sayı 897, əhalinin sayı 3.061 nəfər), Kiçik Dəhnə (təsərrüfatın sayı 732, əhalinin sayı 2.835 nəfər), Baş Layiski (təsərrüfatın sayı 644, əhalinin sayı 2.656 nəfər), Cəyirli (təsərrüfatın sayı 606, əhalinin sayı 3.231 nəfər) kənd şuraları gəlirdi. Aydınbulaq, Cəfərabad, Cəyirli kənd şuralarının hər birinin tərkibinə 5; Aşağı Küngüt, Aşağı Şabalıd, Baş Küngüt, Zəyzid kənd şuralarının hər birinə 4; Aşağı Göynük, Babaratma, Baş Layiski, Biləcik kənd şuralarının hər birinə 3; Böyük Dəhnə, Kiçik Dəhnə, Oxud kənd şuralarının hər birinə 2; Baş Göynük və Kiş kənd şuralarına isə 1 kənd daxil edilmişdi.

**Cədvəl 4**

**Nuxa rayonunun inzibati-ərazi bölgüsü  
(1933-cü il məlumatına əsasən)**

	Kənd Şuraları	Məskun yerlər, yəni kəndlər	Əhali	0 cümlədən	
			Cəmi	Kişi	Qadın
	Nuxa (şəhər)		26261	13230	13031
1	Aydınbulaq	1.Aydınbulaq 2.Aşağı Daşağıl 3.Əliyar 4.Rodniqovka 5.Şixoba	834	426	408
2	Aşağı Göynük	1.Aşağı Göynük 2. Aşağı Layiski 3.Daşüz	1459	746	713
3	Aşağı Küngüt	1.Aşağı Kəldək 2.Aşağı Küngüt 3.Fazılkənd 4.İbrahimkənd	874	418	456
4	Aşağı Şabalıd	1.Aşağı Şabalıd 2.Baş Şabalıd 3.İnçə 4.Zunud	2197	1167	1030
5	Babaratma	1.Babaratma 2.Qaradağlı 3.Qudula	498	235	263
6	Baş Göynük	1.Baş Göynük	2664	2435	229
7	Baş Layiski	1.Baş Layiski 2.Cunut 3.Şin	2656	1250	1406
8	Baş Küngüt	1.Baş Kəldək 2.Baş Küngüt 3.Bideyiz 4.Oravan	2231	1112	1109
9	Biləcik	1.Baqqal 2.Biləcik I 3.Biləcik II	1284	636	648
10	Böyük Dəhnə	1.Böyük Dəhnə 2.Suçma	1967	975	992

11	Cəfərabad	1.Çarqan 2.Çolaxlı 3.Cəfərabad 4.Göybulaq 5.Küdürlü	927	454	473
12	Cəyirli	1.Çaykənd 2.Çay Qaraqoyunlu 3.Cəyirli 4.Dağ Qaraqoyunlu 5.Qayabaşı	3231	1548	1683
13	Kiçik Dəhnə	1.Daşbulaq 2.Kiçik Dəhnə	2835	1401	1434
14	Kiş	1.Kiş-Baltalıqaynar	2735	1412	1323
15	Oxud	1.Oxud 2.Qoxmux	2846	1410	1436
16	Zəyzid	1.Baş Zəyzid 2.Kövər Zəyzid 3.Orta Zəyzid 4.Vələzə Zəyzid*	3061	1651	1410
	Cəmi kəndlərdə		60995	30745	30250
	o cümlədən şəhərdə		26261	13230	13031

**Qaynaq:** ASŞÇ inzibati bölünüşü. Məskun yerlər (rayonlar). Kənd Şüraları Siyahısı. Burada 1933-il 1.01-nə olan əhalinin miqdarı, milli tərkib və təsərrüfatın sayı göstərilmişdir. Az.XTUİ nəşriyyatı. Bakı: 1933-cü il 292, əlavələr, ss.56-57.

1938-ci ildə SSRİ-nin, o cümlədən də Azərbaycan SSR-in inzibati-ərazi bölgüsünə dair növbəti məlumat işıq üzü görünür. Burada Azərbaycan SSR-in şimal-qərbində yaradılan 6 rayon – Balakən, Vartaşen, Zaqatala, Nuxa, Qax, Qutqaşenin inzibati-ərazi bölgüsü haqqında da ümumi xarakterli olsa da

---

\* Qeyd edək ki, siyahıdakı bəzi kənd adları düzgün yazılmamışdır. Məsələn, Zəyzid kənd şurasına daxil edilən kəndlər arasında Vərəzət kəndinin adı Vələzə Zəyzid şəklində qeyd edilmişdir. Amma, siyahını olduğu kimi vermək qərarına gəldiyimizdən, yer adları heç bir düzəliş edilmədən verilmişdir.



məlumat vardır ( bax cədvəl 5). Maraqlıdır ki, bütün rayonların ümumi ərazisi kv.km.-lə göstərilərsə də Nuxa rayonunun ərazisi göstərilməmiş, yalnız 17 kənd sovetliyi və 1 şəhərdən ibarət olduğu qeyd olunmuşdur.

**Cədvəl 5**

**Azərbaycan SSR-in şimal-qərb rayonlarının inzibati quruluşu (1938-ci il məlumatına əsasən )**

Adı	Rayon haqqında məlumat				
	Ərazisi min kv.km.-lə	Kənd sovetləri -nin sayı	RİK-ə tabe olan şəhərlərin sayı	RİK-ə tabe olan fəhlə qəsəbələrinin sayı	Şəhər tipli qəsəbələrin sayı
<b>Balakən</b>	0,9	14	-	-	-
<b>Vartaşen</b>	0,9	11	-	-	-
<b>Zaqatala</b>	1,4	18	1	-	-
<b>Qax</b>	1,6	15	-	-	-
<b>Qutqaşen</b>	1,6	14	-	-	-
<b>Nuxa</b>	-	17	1	-	-

**Qaynaq:** СССР Административно-территориальное деление союзных республик на 1 октября 1938 года. Издательство «Власть Советов», Москва-1938, 330 стр.,стр.179-180

Nuxa rayonunun inzibati-ərazi bölgüsü haqqında növbəti məlumat 1941-ci ilə aiddir. Qeyd edək ki, 1939-cu ildə SSRİ-də Ümumittifaq əhali siyahıyaalması keçirilsə də, bu məlumatlarda rayonun inzibati-ərazi quruluşu ilə bağlı məlumatlar öz əksini tapmamışdır. Beləliklə, 1941-ci il məlumatına əsasən, Nuxa rayonu ümumi sahəsi 2,4 min kv.km olan, 17 kənd soveti, 1 şəhər və 1 qəsəbədən ibarət idi. Rayon, ərazisinə görə Azərbaycanın şimal-qərbindəki ən böyük rayonlardan idi.

**Cədvəl 6**

**Azərbaycan SSR-in şimal-qərb rayonları və onların inzibati quruluşu (1941-ci il məlumatına əsasən)**

№	Rayonun adı	Rayonlar haqqında məlumat			
		Ərazisi min kv.km-lə	Kənd sovetlərinin sayı	Rayonun şəhərlərinin sayı	Rayondakı qəsəbələrin sayı
1	Balakən	1,0	14	-	-
2	Vartaşen	1,1	11	-	-
3	Zaqatala	1,3	19	1	-
4	Qax	1,4	15	-	-
5	Qutqaşen	1,6	17	-	-
6	Nuxa	2,4	17	1	1

**Qaynaq:** СССР. Административно-территориальное деление союзных республик на 1 января 1941 года. Издание третье допол. Издательство «Ведомостей Верховного Совета СССР». Москва, 1941 г. 490 стр., с.234-235.

**Cədvəl 7**

**Azərbaycan SSR-in şimal-qərb rayonlarının inzibati quruluşu (1947-ci il məlumatına əsasən)**

№	Rayonun adı	Rayon mərkəzinin adı	Rayon mərkəzindən Bakıya olan məsafə km.ə	Rayon haqqında məlumat			
				Ərazisi min kv.km.	Kənd sovetlərinin sayı	Şəhər sayı	Şəhər tipli qəsəbələrin sayı
1	Balakən	Balakən k.	473	1,0	14	-	-
2	Vartaşen	Vartaşen k.	400	1,1	12	-	-
3	Zaqatala	Zaqatala ş.	447	1,3	19	1	-
4	Qax	Qax k.	411	1,5	15	-	-
5	Qutqaşen	Qutqaşen k.	333	1,5	18	-	-
6	Nuxa	Nuxa k.	372	1,9	15	1	-

**Qaynaq:** СССР. Административно-территориальное деление союзных республик на 1 января 1947 года. Издание пятое допол. Издательство «Известия советов депутатов трудящихся СССР». Москва, 1947 г., 488стр., с.258-259

1930-1970-ci illər ərzində istər rayon daxili, istərsə də rayonlararası inzibati dəyişikliklər tez-tez edilirdi. Nuxa rayonunun ümumi sahəsində və inzibati-ərazi quruluşunda dəyişikliklərin edildiyini göstərən məlumatlardan biri də 1947-ci ilə aiddir. Əgər 1941-ci ildə rayonun ərazisinin ümumi sahəsi 2,4 min kv.km olmuşdursa, 1947-ci ildə 1,9 min kv. km. qədər azalmışdır. Kənd sovetlərinin sayı isə 17-dən 15-ə enmişdir. 1966-cı il məlumatına əsasən, Nuxa rayonunun ərazisi yenidən 2408 kv.km idi. Rayon ərazisi inzibati cəhətdən 1 şəhər, 1 şəhər tipli qəsəbə və 11 kənd sovetliyinə bölünmüşdü.

### Cədvəl 8

#### Azərbaycan SSR-in şimal-qərb rayonlarının 1 yanvar 1966-cı ilə olan vəziyyəti

Rayonların adları	Ərazisi kv.km	Rayon mərkəzinin adı	Say		
			Şəhərlər	Şəhər tipli qəsəbələr	Kənd sovetləri
Balakən	923	Balakən şəhər tipli qəsəbə (s.t.q.)	-	1	10
Vartaşen	1077	Vartaşen ş.t.q.	-	1	8
Zaqatala	1348	Zaqatala ş.	1	-	15
Qax	1494	Qax ş.t.q.	-	1	10
Qutqaşen	1548	Qutqaşen ş.t.q.	-	1	13
Nuxa	2408	Nuxa şəhəri	1	1	11

**Qaynaq:** Центральное статистическое управление при Совете Министров Азербайджанской ССР. Численность, состав, естественное и механическое движение населения Азербайджанской ССР. Статистический сборник. Баку, 1967 г. 375 стр., стр.20-22.

**Nuxa rayonunun inzibati quruluşu  
(1961-ci il məlumatına əsasən)**

№	Şəhər sovetinin adı	Şəhərin yaranma tarixi	Rayon mərkəzinə qədər olan məsafə km.-lə		Yaşayış məntəqələri
1	Nuxa		-		Nuxa ş.
№	Qəsəbə sovetlərinin adları	QS-nin yaranma tarixi	Uzaqlığı km.-lə		Yaşayış məntəqələri
			Rayon mərkəzinədək	Qəsəbə soveti mərkəzinədək	
<b>Qəsəbə soveti</b>					
1	Orconikidze	1933	47	-	Orconikidze s.t.q.
				22	Orconikidze adına sovxozun I sahəsindəki qəsəbə
				20	Orconikidze adına sovxozun II sahəsindəki qəsəbə
				10	Orconikidze adına sovxozun III sahəsindəki qəsəbə
				7	Orconikidze adına sovxozun Quş fermasında qəsəbə
<b>Kənd sovetləri</b>					
	Kənd sovetlərinin adı		uzaqlığı km.-lə		Yaşayış məntəqələri
			Rayon mərkəzinədək	Kənd sovetinədək	
1	Aşağı Göynük		20	-	Aşağı Göynük k.
				2	Kəndələn k.
				6	Aşağı Layısqı k.
				9	I Biləcik k.
				7	II Biləcik k.
				9	Baqqal k.
2	Baş Göynük		20	-	Baş Göynük k.
				28	Daşüz k.
				5	Baş Layısqı k.

			7	Cunut k.
			5	Şin k.
			9	Baş Şabalıd k.
3	Baş Küngüt	25	-	Baş Küngüt k.
			4	Bideyiz k.
			3	Oravan k.
			1	Baş Kəldək k.
			15	Aşağı Kəldək k.
4	Böyük Dəhnə	28	-	Böyük Dəhnə k.
			2	Suçma k.
			7	Dərəcənnətli k.
			9	Çay Qaraqoyunlu k.
5	Cəfərabad	23	-	Cəfərabad k.
			3	Göybulaq k.
			3	Çolaxlı k.
			7	Təpəcənnətli k.
			7	Kəhrizoba k.
6	Cəyirli	44	-	Cəyirli k.
			3	Çaykənd k.
			8	Kəlbəşi k.
7	Zəyzid	12	-	Orta Zəyzid k.
			8	İçəri Qışlaq k.
			5	Kövər Zəyzid k.
			2	Baş Zəyzid k.
			2	Vərəzət k.
			4	Vayvay k.
			6	Qoçik k.
			5	Muradbınə k.
			8	Vərəzətbınə k.
8	İbrahimkənd	28	-	İbrahimkənd k.
			6	Aşağı Künküt k.
			6	Çapağan k.
			1	Fazil k.
			6	Hətəmbə k.
			5	Aydınbulaq k.
			12	Rodnikov k.
			12	Şıxoba k.
			3	Əlyar k.
			10	Aşağı Daşağıl k.
			6	Şirinbulaq k.

9	İnçə	10	-	İnçə k.
			6	Aşağı Şabalıd k.
			1	Zunut k.
10	Qaradağlı	19	-	Qaradağlı k.
			2	Babaratma k.
			4	Qudula k.
			15	Daşbulaq k.
			16	Qudurlu k.
			13	Bəyvoloved sovxozunda qəsəbə
11	Kiçik Dəhnə	29	-	Kiçik Dəhnə
12	Oxut	6	-	Oxut k.
			5	Qoxmux k.
			10	Baltalı k.
			3	Kiş k.

**Qaynaq:** Azərbaycanская ССР Административно-территориальное деление на 1 января 1961 года, типография «Красный Восток» Мин культуры Азерб.ССР, 280 стр, стр.108-109

1961-ci ildə rayon ərazisi inzibati cəhətdən 1 şəhər, 1 qəsəbə, 12 kənd soveti\* və 61 kəndə bölünmüşdü. Kənd sovetlərinin tərkibinə daxil edilən kəndlərin sayı müxtəlif idi. Kəndlərin hansı prinsiplə kənd sovetlərində birləşdirilməsini söyləmək çətindir. Cədvəldən də görüldüyü kimi, elə kəndlər var idi ki, kənd sovetliyinin yerləşdiyi kənddən 28, 16, 15,13, 12 km. uzaqlıqda yerləşirdi. Bu isə o demək idi ki, kənd camaatı bir çox sənədləşmə işlərini həll etmək üçün bir və ya bir neçə gün sərf etməli idilər. Təbii ki, hələ nəqliyyat vasitələrinin kəndlərdə az tapıldığı 1960-cı illərdə bu camaat üçün ciddi çətinliklər yaradırdı.

1960-cı illər rayonun tarixində yenidən ciddi inzibati-ərazi dəyişiklikləri dövrü kimi yadda qalmışdır. 1963-cü il yanvarın 4-də Nuxa inzibati rayonu ləğv edilir, ərazisi, Nuxa şəhəri istisna olmaqla, Vartaşen rayonuna birləşdirilir. Nuxa şəhəri

---

\* Əvvəlki məlumatlarda sovet şura şəklində qeyd edildiyindən, biz də məlumatlarda bu anlayışa üstünlük verdik. Sonralar artıq şura yox, sovet adlandırılmağa başlamışdı

isə ayrıca respublika tabeli şəhər statusu alır. 1965-ci ilədək bu cür inzibati bölgü saxlanılır. İqtisadi, təsərrüfat və digər məsələlər yönündən özünü doğrultmayan və tamamilə səhv bir qərarın nəticəsi olan bu vəziyyət 1965-ci ildə aradan qaldırılır və yenidən ayrıca Nuxa rayonu təşkil olunur. 1968-ci il martın 15-də isə rayonun adı dəyişdirilərək Şəki adlandırılır.

## Cədvəl 10

### Şəki rayonunun inzibati-ərazi bölgüsü (1977-ci il məlumatına əsasən)

Sovetlər və yaşayış məskənləri		
	Şəki şəhər soveti	Şəki ş.
1.	Orconikidze qəsəbə soveti	Orconikidze ş.t.q. Qaratorpaq q. Bolludərə q. Sarıca q. Qozlubulaq q. Çaykənd k. Qayabaşı k.
2.	Aydınulaq kənd soveti	Aydınulaq k. Şıxoba k. Əliyər k. Aşağı Daşağıl k. Şirinulaq k.
3.	Aşağı Göynük kənd soveti	Aşağı Göynük k. Kəndələn k. Aşağı Layışqı k. Biləcik I k. Biləcik II k. Baqqal k. Abaskənd k.
4.	Aşağı Küngüt kənd soveti	Aşağı Küngüt k. İbrahimkənd k. Çapağan k. Fazıl k.
5.	Baş Göynük kənd soveti	Baş Göynük k. Baş Şabalıd k. Cumay k.
6.	Baş Küngüt k.	Baş Küngüt k.

		Bideyiz k. Oravan k. Baş Kəldək k. Aşağı Kəldək k.
7.	Baş Layiski kənd soveti	Baş Layiski k. Cunut k. Şin k.
8.	Böyük Dəhnə kənd soveti	Böyük Dəhnə k.
9.	Cəfərabad kənd soveti	Cəfərabad k. Göybulaq k. Çolaxlı k. Tərə Cənnətli k Kəhrizoba k.
10.	Zəyzid kənd soveti	Orta Zəyzid k. Kövər Zəyzid k. Baş Zəyzid k. Vərəzət k. Vayvay k.
11.	Nic kənd soveti	Nic k. Aşağı Şabalıd k. Zunut k.
12.	Qaradağlı kənd soveti	Qaradağlı k. Babaratma k. Qudula k. Daşbulaq k. Küdürlü k. Daşüz q. Şorsu k.
13.	Kiçik Dəhnə kənd soveti	Kiçik Dəhnə k.
14.	Kiş kənd soveti	Kiş k. Baltalı k.
15.	Oxut kənd soveti	Oxut k. Qoxmux k.
16.	Suçma kənd soveti	Suçma k. Dərə Cənnətli k. Çay Qaraqoyunlu k. Şəki k. Cəyirli k.

**Qaynaq:** Азербайджанская ССР Административно-территориальное деление на 1 января 1977 года, издание четвертое. Азербайджанское Государственное Издательство, Баку, 1979 г. 220 стр, с.89, 103





güsü saxlanılır. 1999-cu il siyahıyaalmasına görə Şəki rayonuna 82 yaşayış məskəni daxil idi ki, onların arasında əhalisinin sayı 6-7 min nəfər olan Baş Göynük, Aşağı Göynük, Kiçik Dəhnə kimi böyük kəndləri xüsusi qeyd etmək lazımdır. Həmin siyahıyaalma zamanı Şəki rayonu üzrə qeydə alınan 82 yaşayış məskənində 157.353 nəfər yaşayırdı, onlardan da 61.415 nəfəri Şəki şəhər, 94.241 nəfəri isə kənd əhalisi idi.

Beləliklə, Şəki rayonu respublikanın əsas iqtisadi rayonlarından biri olmaqla yanaşı, həm də son dövrlərdə şimal-qərb rayonları arasında əlaqələndirici mərkəz rolunu oynayırdı. Lakin, son dövrlərdə həmin bölgənin spesifik xüsusiyyətləri nəzərə alınmadan Şəkinin bölgənin mərkəzi kimi tarixən oynadığı rolu azaldılmışdır.

### **Ədəbiyyat siyahısı:**

- 1.Административно-территориальное деление Союза ССР. Районы и города СССР. Издательство «Власть советов» при президиуме ВЦИК. Москва-1931 г. 320 стр.
2. АССР inzibati bölünüşü. Məskun yerlər ( rayonlar ). Kənd Şüraları Siyahısı. Burada 1933-il 1.01-nə olan əhalinin miqdarı, milli tərkib və təsərrüfatın sayı göstərilmişdir. Az.XTUİ nəşriyyatı. Bakı: 1933-cü il 292, əlavələr
3. СССР Административно-территориальное деление союзных республик на 1 октября 1938 года. Издательство «Власть Советов», Москва: 1938, 330 стр.,
4. Всесоюзная перепись населения 1939 г.  
<http://demoscope.ru/weekly/2013/0571/arxiv01.php>
5. СССР. Административно-территориальное деление союзных республик на 1 января 1947 года. Издание пятое допол. Издательство «Известия советов депутатов трудящихся СССР». Москва,1947 г., 488стр.
- 6.Численность населения СССР по переписи на 15 января 1959 года по республикам, краям, областям, национальным округам, районам, городам, поселкам городского типа, районным центрам и крупным сельским населенным

местам (о административно-территориальному делению на 1 января 1960 года). Москва, 1960.523 с.

7. Азербайджанская ССР Административно-территориальное деление на 1 января 1961 года, типография «Красный Восток» Мин культуры Азерб.ССР, 280 стр.

8. Центральное статистическое управление при Совета Министров Азербайджанской ССР. Численность, состав, естественное и механическое движение населения Азербайджанской ССР. Статистический сборник. Баку, 1967 г. 375 стр.,стр.20-22

9. Азербайджанская ССР Административно-территориальное деление на 1 января 1977 года, издание четвертое. Азербайджанское Государственное Издательство, Баку, 1979 г. 220 стр, с.5-7

10. Azərbaycan Respublikası Dövlət Statistika Komitəsi. Azərbaycan Respublikası Əhalinin Siyahıyaalınması 1999-cu il,Bakı, “Səda” nəşriyyatı, 2000, I hissə, 566 səh., s.25, 33

11. Территориальное и административное деление Союза СССР на 1-е января 1926 года, Москва, 1926 г.

12. Статистическое Управление Азербайджанской ССР, 1930 г. ст.1188-1191.

13. СССР. Административно-территориальное деление союзных республик на 1 января 1941 года. Издание третьё допол. Издательство «Ведомостей Верховного Совета СССР». Москва,1941 г.490 стр.

14. Постановление ЦК ВКП (б) о ликвидации округов. 15 июля 1930 г. “Правда” от 16 июля 1930.

15. Постановление Президиума ЦИК СССР от 9 августа 1930 года «Об организации работы городских Советов в связи с ликвидации округов» //

<http://lawru.info/dok/1930/08/09/n1199020.htm>;

<http://base.consultant.ru/cons/cgi/online.cgi?req=doc;base=ESU;n=27348>

# Dünya azərbaycanlıları: tarix və müasirlik

2015

*IV buraxılış*

**t.f.d.Səidə Quliyeva**  
**Bakı Dövlət Universiteti,**  
**Tarix fakültəsi, böyük elmi işçi**

## **Vartaşen (Oğuz) rayonu əhalisinin say dinamikası və yerləşməsi (1930-2010)**

*Məqalə Oğuz (Vartaşen) rayonunun yaradılmasının 85 illiyinə həsr edilir.*

**Giriş.** Azərbaycan Respublikasının həyata keçirdiyi əsas dövlət proqramlarından biri regionların sosial-iqtisadi inkişafı Dövlət Proqramıdır. Proqram iki mərhələdə – 2003-2008, 2009-2013-cü illərdə icra edilib. Hazırda proqramın 2014-2018-ci illəri əhatə edən üçüncü mərhələsi başlayıb [6]. Proqramın icrasına aid olan tədbirlər planında sosial-iqtisadi inkişaf və məşğulluqla əlaqədar vəzifələrlə yanaşı bu sahədə elmi-tədqiqatların aparılması da əks olunur. Bu səbəbdən proqramın icrasına elmi cəhətdən yanaşaraq, regionların demoqrafik inkişaf xüsusiyyətlərini araşdırmaq vacibdir.

Ərazinin inzibati-idarəetmə sistemi, əhalinin yerləşməsi, say dinamikasının dəyişməsi, milli tərkibi, təhsil vəziyyəti və məşğuliyyətinin tarixi ənənələrinə nəzər salmaq zəruridir [6; 7]. Cəmiyyətdə baş verən sosial proseslərin tədqiqi üçün həmin ərazidə yaşayan əhalinin say dinamikasının və strukturunun izlənməsi mütləqdir. Bu məqsədlə, tədqiqatda Şəki-Zaqatala iqtisadi zonasına daxil olan Oğuz (Vartaşen)\* rayonu əhalisinin say dinamikasını araşdırmaq nəzərdə tutulur.

---

\* Azərbaycan SSR Ali Sovetinin 1991-ci il 7 fevral tarixli qərarı ilə Vartaşen rayonunun adı dəyişdirilərək Oğuz adlandırılmışdır.

Tədqiqat dövrünü iki mərhələyə - sovet dövrü\*\* və müstəqillik dövrünə ayıraraq Vartaşen (Oğuz) rayonu əhalisinin say dinamikasının neçə dəyişdiyini müqayisəli izləmək mümkündür.

Sovet dövrü materiallarına SSRİ-də keçirilmiş Ümumittifaq əhali siyahıyaalma materialları (1921, 1926, 1939, 1959, 1970, 1979, 1989), SSRİ və Azərbaycan SSR-in inzibati ərazi bölgüsünü göstərən toplular aiddir [1; 3; 4; 11; 12; 13; 14; 15; 16; 19]. Yaşayış məntəqələri haqqında məlumatlar 1921-ci il Azərbaycan kənd təsərrüfatı siyahıyaalma və 1933-cü ilin inzibati bölgüyə dair materiallarında daha ətraflı verilmişdir. 1959-cu il əhali siyahıyaalma materiallarında isə kəndlər üzrə əhalinin sayı göstərilmişdir.

Sovet dövrünə aid statistik materiallarda Azərbaycan SSR, o cümlədən Vartaşen (Oğuz) rayonunun əhali problemlərinin öyrənilməsi üçün məlumatlar kifayət qədərdir. Bu məlumatlarda əhalinin şəhər və kənd üzrə yerləşməsi, həmçinin cinslər üzrə bölgüsü verilir.

Bu materiallarla yanaşı, 1991-ci ildə Azərbaycan Respublikası öz dövlət müstəqilliyini bərpa etdikdən sonra keçirilən əhali siyahıyaalma materialları da (1999 və 2009) tədqiqata cəlb edilmişdir. Həmin materiallar əhalinin yerləşməsi və say dinamikasındakı dəyişiklikləri sovet dövrü materialları ilə müqayisəli araşdırmaq imkanı verir [2; 5].

**1. İnzibati bölgü.** 1922-ci ildə SSRİ yaradıldıqdan sonra idarəetməni təkmilləşdirmək məqsədilə ölkədə inzibati-ərazi islahatları başlanır. Buna uyğun olaraq, 1921-ci ildə Azərbaycan SSR-də quberniyalar ləğv edilir, respublika ərazisi qəzalara bölünür. 1929-cu ildə aprelin 1-dən 9-dək keçirilən VI Ümumazərbaycan Sovetlər qurultayı respublikanın dairə, rayon və kənd şuraları üzrə inzibati-ərazi bölgüsünün həyata keçirilməsini qərara alır. 1930-cu il iyulun 15-də SSRİ Kommunist (b) Partiyası Mərkəzi İcraiyyə Komitəsinin və Xalq Komissarları sovetinin Dairələrin ləğv edilməsi barədə qərarına əsasən avqustun 8-də

---

\*\* Sovet dövrü dedikdə, Azərbaycan SSR-i dövrünü - 1920-1991-ci illəri nəzərdə tuturuq.

həmin qərar Azərbaycan SSR ərazisinə də şamil edilir. Respublika inzibati cəhətdən rayonlara bölünür və qərarla Vartaşen (Oğuz) rayonu inzibati ərazi vahidi yaradılır [8; 10; 17; 18].

Vartaşen rayonunun ərazisinə Nuxa qəzasının tərkibindəki Vartaşen yaşayış sahəsinin doqquz kənd soveti, Cəfərabad yaşayış sahəsinin dörd kəndi və Ərəş qəzasının Böyük Söyüdlü kənd soveti daxil edilir [rayonun inzibati ərazi dəyişiklikləri barədə daha geniş məlumat üçün bax: 10].

### Oğuz rayonunun xəritəsi (2009)



1961-ci ilə qədər Vartaşen rayonunun mərkəzi Vartaşen kəndi olmuşdur. Kəndə 1961-ci il sentyabrın 4-də rayon tipli qəsəbə, 1968-ci il martın 15-də isə şəhər statusu verilir. Sonrakı illərdə rayonun ərazisində ciddi inzibati-ərazi dəyişiklikləri olmamışdır.

Hazırda rayonda 1 şəhər - Oğuz şəhəri, 33 kənd - Bayan, Calut, Bucaq, Muxas, Baş Daşağıl, Qumlaq, Hallavar, Şirvanlı, Tayıflı, Xalxal, Xalxalqışlaq, Ərmənət, Kərimli\*\*, Qarabaldır, Padar, Dəymədərə, Yemişanlı, Yaqublu, Yenikənd, Top, Zərrab, Böyük Söyüdlü, Qarabulaq, Astraxanovka, Vladimirovka, Sincan, Tərkeş, Dəymədağlı, Mollalı, Xaçmaz, Xaçmazqışlaq, Abdallı və Filfili, 2 yaşayış sahəsi – Malıx və Daşüz, var [5].

**2. Əhalinin say dinamikası və yerləşməsi.** Tədqiqata cəlb etdiyimiz materiallar onu göstərir ki, XX əsrdə Vartaşen (Oğuz) rayonu əhalisinin təqribən 80%-dən çoxu kəndlərdə məskunlaşmışdır. Bu, əsasən, rayonun təbii-coğrafi şəraiti və əhalinin məşğulluğunu şərtləndirən amillərlə əlaqədar olmuşdur. Ona görə də, XX əsr boyu kənd əhalisinin sayı şəhər əhalisinin sayından üstün olmuşdur.

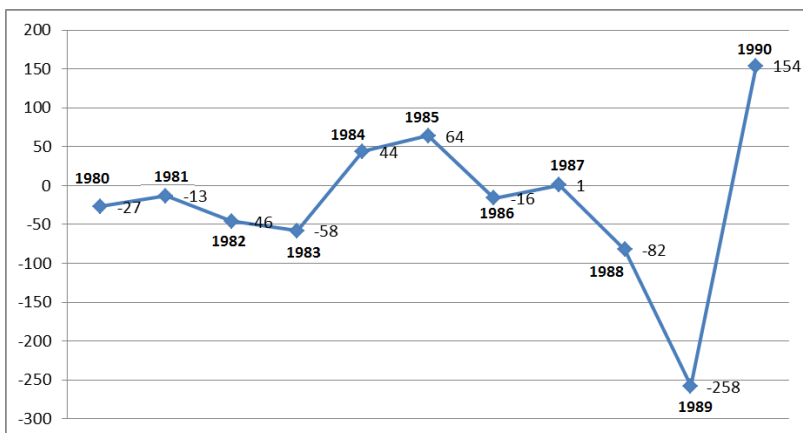
1969-cu ildə Vartaşenə şəhər statusu verildikdən sonra da kəndlərdən şəhərə güclü axın olmayıb. Məlumdur ki, şəhərlərdə əhali artımına təbii artımla yanaşı miqrasiya prosesləri də ciddi təsir göstərir. Şəhər əhalisinin sayının dəyişməsinə müqayisə etsək görürük ki, 1966-cı ildən sonra şəhər əhalisinin sayında azalma baş vermiş, 1970-1985-ci illərdə artım qeydə alınmışdır [2; 9; 12; 15; 16; 19]. 1 saylı cədvəldən görüldüyü kimi, 1985-ci ildə Vartaşen (Oğuz) şəhərində miqrasiya saldosu 64 nəfər olmuşdur. 1980-1989-cu illərdə ən aşağı miqrasiya saldosu – 258 (1989-cu il) nəfər olmuşdur [19, s.111-128]. Görüldüyü kimi, XX əsrin sonlarında respublikada baş verən proseslər Vartaşen (Oğuz) rayonuna da təsir etmiş və əsasən miqrasiyalar hesabına şəhər əhalisinin sayı azalmışdır. 1989-

---

\*\* 1991-ci ilin fevralında Azərbaycan SSR Ali Sovetinin qərarına əsasən, Vardanlı kəndinin adı dəyişdirilərək Kərimli adlandırılmışdır.

1993-cü illərdə rayon əhalisinin artımı əsasən şəhər əhalisinin artımı hesabına baş vermişdir. Bu illərdə kənddən şəhərə axın müşahidə edilir. 1993-1996-cı illərdə isə əksinə – şəhər əhalisinin sayında artım qeydə alınmır, rayon əhalisinin sayı məhz kənd əhalisinin sayında olan artımla əlaqədar olmuşdur. 1997-ci ildən başlayaraq isə şəhər əhalisinin sayında artım müşahidə olunur. Bu dəyişikliklər onu göstərir ki, SSRİ dövründə Azərbaycanda sənayeləşmənin inkişafına baxmayaraq, 1959-1989-cu illərdə əhalinin 75-83%-i, 1990-cı ildən isə 81-82%-ni kənd əhalisi təşkil edirdi [2; 3; 4; 5; 9; 11; 13; 15; 16; 19].

### Vartaşen (Oğuz) şəhəri üzrə miqrasiya hərəkəti



Müqayisəli şəkildə rayon üzrə əhalinin artım faizinə nəzər salaraq. 1966-cı illə müqayisədə 1970-ci ildə əhali artımı 5,7%, 1970-ci illə müqayisədə 1979-cu ildə 7%, 1979-cu illə müqayisədə 1989-cu ildə 4%, 1989-cu illə müqayisədə 1999-cu ildə 14%, 1999-2009-cu illərdə isə 9,2% olmuşdur [16, s.111-128].

1921-1999-cu illərdə Oğuz (Vartaşen) rayonu əhalisinin sayı təqribən 20 min nəfər artmışdır. Azalma 1939 və 1959-cu illər arasındakı dövrdə müşahidə olunur. Güman edirik ki, bu proses əsasən repressiyalar və II dünya müharibəsi, həmçinin müharibədən sonrakı dövrdə təhsil və əmək miqrasiyası ilə



əlaqədar olmuşdur. XX əsrin 60-80-ci illərində sabitlik, mədəni-məişət şəraitinin yaxşılaşması, səhiyyə və sosial həyatdakı müsbət dəyişikliklər əhalinin sayının artımına səbəb olmuşdu. Əhalinin sayı 1959-cu ildə 19.7 min nəfərdən 1980-ci ildə 30 min nəfərə çatmışdır [4; 16, s. 3-20; 13].

### Cədvəl 1

#### Oğuz (Vartaşen) rayonunun əhalisinin say dinamikası və yerləşməsi (1930-2009, min nəfərlə)

İllər	Cəmi əhali	şəhər əhalisi		kənd əhalisi	
		min nəfər	faizlə	min nəfər	faizlə
1933	20.2	-	-	20.2	100
1939	21.6	-	-	21.6	100
1959	19.7	-	-	19.7	100
1966	26.1	6.3	24,1	19.8	75,9
1970	27.7	4.8	17,3	22.9	82,7
1979	29.8	5.7	19,1	24.1	80,9
1985	30.2	6.1	20,1	24.4	79,9
1989	31.1	5.1	16,4	26.0	83,6
1990	31.7	5.7	17,9	26.0	82,01
1991	31.3	5.8	18,5	25.5	81,5
1992	32.6	6.1	18,7	26.5	81,3
1993	33.4	6.3	18,8	27.1	81,2
1994	34.4	6.3	18,3	28.1	81,7
1995	34.9	6.3	18	28.6	82
1996	35.1	6.3	17,9	28.8	82,1
1997	35.2	6.5	18,46	28.7	81,54
1998	35.8	6.8	18,4	29.0	81,6
1999	36.5	6.4	17,5	30.1	82,5
2009	40.2	6.8	17,1	33.4	82,9

**Qaynaq:** ASŞÇ inzibati bölünüşü, s.89; Всесоюзная перепись населения 1959 г. Численность наличного населения городов и других поселений, районов, районных центров и крупных сельских населенных мест на 15 января 1959 года по регионам союзных республик (кроме РСФСР) // [http://demoscope.ru/weekly/ssp/ussr59\\_reg1.php](http://demoscope.ru/weekly/ssp/ussr59_reg1.php); Численность, состав, естественное и механическое движение населения Азербайджанской ССР. Статистический сборник. Центральное статистическое управление при Совета Министров Азербайджанской ССР. Баку, 1967 г. S.38-44; Всесоюзная

перепись населения 1970 года. Таблица 1 с. РГАЭ. Ф 1562. Оп. 336. Д. 3831-3838; Всесоюзная перепись населения 1979. Таблица 1с. РГАЭ. Ф 1562. Оп. 336. Д. 5943-5951; Всесоюзная перепись населения 1989 г.; Azərbaycan Respublikası əhalisinin siyahıya alınması. 1999-cu il. I hissə. s.136.

Əhalinin sayının dəyişməsinə bir başa təsir edən amillər doğum, ölüm və miqrasiyadır. 1967-ci il statistik materiallarına əsasən, 1965-ci ildə Vartaşen (Oğuz) rayonunda 1.291 doğum, 172 ölüm qeydə alınmışdır. Əhalinin hərəkəti barədə verilən məlumatda isə mexaniki artımın 9 nəfər qeydə alınmışdır [9; 19, 341-342].

XX əsrin sonunda sosial-iqtisadi böhran, müharibə, yaşayış səviyyəsinin aşağı düşməsi, sosial xidmətlərin məhdudluğu, iş yerlərinin azalması, qaçqın və məcburi köçkünlər, ekologiya problemləri və digər proseslər demoqrafik vəziyyətin kəskinləşməsinə birbaşa təsir etmişdir [7]. 1989-1991-ci illərdə əhalinin sayında artım qeydə alınmır. Müstəqillik dövründən - 1992-ci ildən başlayaraq isə əhalinin sayında yenidən artım qeydə alınır.

1980-1990-cı illərin məlumatlarına görə rayonda doğum səviyyəsi respublika tempinə uyğun dəyişmişdir, lakin respublika göstəricilərindən yüksək olmuşdur. Məsələn, 1980-ci ildə respublika üzrə hər 1000 nəfərə 25,2 nəfər, rayon üzrə 29,6 nəfər doğum qeydə alınmışdısa, 1990-cı ildə fərq daha çox olmuşdur: respublika üzrə hər 1000 nəfərə 26,4, rayon üzrə 37 nəfər. Ölüm göstəricisi isə əksinə - respublika göstəricisindən aşağı olmuşdur [19, 341-342].

Tədqiqata cəlb edilən materiallar əsasında əhalinin əsasən hansı yaşayış məskənlərində məskunlaşdığını aydınlaşdırma bilərik. XX əsr – XXI əsrin əvvəllərində rayonun əsas yaşayış məntəqələri Vartaşen, Xaçmaz, Vardanlı, Baş Daşağıl, Böyük Söyüdlü və Padar olmuşdur:

1959-cu ildə Vartaşen (Oğuz) rayonunun 35 yaşayış məskənindən 5-nin əhalisi 1000 nəfərdən çox, 2 yaşayış məntəqəsində 51-100 nəfər olmuşdur (Hallavar – 54 nəfər; Abdallı – 15 nəfər; Zərrab 84 nəfər) [4].

## Cədvəl 2

**Vartaşen (Oğuz) rayonun əhalisinin sayı 1000 nəfərdən çox olan yaşayış məskənləri və onlarda yaşayan əhalinin sayı (seçmə)**

	<b>1933</b>	<b>1959</b>	<b>1999</b>	<b>2010</b>
<b>Rayon üzrə cəmi əhali</b>	20.268	19.656	36.488	40.284
<b>Vartaşen/Oğuz</b>	2.481	3.508	6.410	6.891
<b>Xaçmaz</b>	3.707	2.901	5.614	6.284
<b>Vardanlı/Kərimli</b>	1.204	1.226	2.818	3.187
<b>Baş Daşağıl</b>	1.300	898	1.053	1.211
<b>Böyük Söyüdlü</b>	557	1.011	1.069	1.228
<b>Padar</b>	956	1.197	1.318	2.305

**Qaynaq:** ASSÇ inzibati bölünüşü, s.89; Всесоюзная перепись населения 1959 г.; Всесоюзная перепись населения 1979. Таблица 1с. РГАЭ. Ф 1562. Оп. 336. Д. 5943-5951; Azərbaycan Respublikası əhalisinin siyahıya alınması. 1999-cu il. I hissə. s.136; Azərbaycan Respublikası Əhalinin siyahıya alınması. 2009-cu il, I cild. nəşriyyatı, 2010. I cild, s.175-176.

1979-cu ildə 35 yaşayış məskənindən 6-nın əhalisi 1000 nəfərdən çox olmuşdur. 3 yaşayış məskənində isə əhalinin sayı 17-83 nəfər arasında dəyişirdi. Bu dövrdə Balakən və Qutqaşen (Qəbələ) rayonlarında əhalisinin sayı 1000 nəfərdən çox olan 16, Şəkiddə 22, Zaqatalada 20, Qaxda 11 yaşayış məskəni var idi [15].

1999-cu ildə 35 yaşayış məntəqəsindən 11-də əhalinin sayı 1000 nəfərdən çox, 3 kəndin isə əhalisi 100-200 nəfər arasında dəyişirdi (əhalisi 100 nəfərdən az olan kənd yox idi). Əhalisi ən az olan kəndlər Hallavar (135 nəfər), Vladimirovka (142 nəfər) və Abdallı (152 nəfər) olmuşdur [2].

2009-cu ildə 33 yaşayış məntəqəsindən 10-da əhalinin sayı 1000 nəfərdən çox olmuşdur. Əhalisinin sayı 200 nəfərdən az olan üç kənd var idi: Hallavar (87 nəfər), Vladimirovka (111 nəfər) və Abdallı (156 nəfər) [5].

Göründüyü kimi Abdallı və Hallavar kəndlərində əhalinin sayı həmişə az olmuşdur.

Bu göstəricilərə əsasən deyə bilərik ki, əhali əsasən təbiəcoğrafi şəraitə münasib, nəqliyyat yollarına yaxın, məşğuliy-

yətləri üçün imkanlar olan, əmək təhsil və səhiyyə müəssisləri yerləşən yaşayış məntəqələrində məskunlaşmışlar.

Əlavə edək ki, rayon ərazisi respublika üzrə ən az məskunlaşan ərazilərdəndir. 1959-cu ildə Oğuz (Vartaşen) rayonunda əhalinin ümumi sıxlığı hər kv.km-ə təqribən 18 nəfər, 1970-ci ildə 26 nəfər, 1979-cu ildə 28 nəfər, 1999-cu ildə 30 nəfər, 2009-cu ildə 33 nəfər olmuşdur [2; 4; 5; 14; 15].

**Yekun.** Mövzunun yekunu olaraq deyə bilərik ki, bütün bu dövrdə əhalinin məskunlaşmasında ciddi dəyişiklik baş verməmişdir: rayon əhalisinin təqribən 80%-dən çoxu kəndlərdə məskunlaşmışdır.

Əhalinin sayının artımı əsasında proqnoz vermək olar ki, yaxın 5 ildə əhalinin sayı əz azı 10% arta bilər. Bu artıma uyğun olaraq, əhalinin yerləşdirilməsini və əhaliyə xidməti tənzimləmək məqsədilə dağ kəndlərində, xüsusilə əsas yaşayış məntəqələrindən uzaq olan kəndlərdə nəqliyyat sistemini qaydaya salmaq, bütün yaşayış məntəqələrində təhsil müəssisələri və səhiyyə məntəqələrinin fəaliyyətini əhalinin sayına uyğun gücləndirmək lazımdır. Yeni iş yerlərinin açılması üçün ərazinin ənənəvi məşğulluq sahələrini və yerli xüsusiyyətləri nəzərə almaq faydalı olardı. Xüsusilə, son illərdə turizmin inkişafını nəzərə alaraq tarixi abidələr, etno və eko turizm marşrutlarını uyğun yaşayış məskənlərinə yönəltmək olar. Bütün bu tədbirlər, eyni zamanda, regionların inkişafı proqramına daxildir [6; 7].

#### **Ədəbiyyat siyahısı:**

1. ASŞÇ inzibati bölünüşü. Məskun yerlərin rayonlar, kənt şüraları siyahısı. Bakı, Az.XTUİ nəşriyyatı, 1933. - 292 səh.
2. Azərbaycan Respublikası Əhalisinin siyahıya alınması. 1999-cu il. I cild. Bakı, Səda, 2000.
3. Azərbaycan Respublikası Əhalinin Siyahıyaalınması. 1989-cu il. Azərbaycan Respublikası Dövlət Statistika Komitəsinin arxivi.
4. Azərbaycan SSR. Əhalinin Siyahıyaalınması. 1959-cu il. Azərbaycan Respublikası Dövlət Statistika Komitəsinin

- arxivi; [http://demoscope.ru/weekly/ssp/ussr59\\_reg1.php](http://demoscope.ru/weekly/ssp/ussr59_reg1.php).
5. Azərbaycan Respublikası Əhalinin siyahıyaalınması. 2009-cu il, I cild. Bakı, “9 sayılı kiçik müəssisə” nəşriyyatı, 2010.
  6. Azərbaycan Respublikası regionlarının sosial-iqtisadi inkişafı Dövlət Proqramı // Azərbaycan Respublikası. İqtisadi İnkişaf Nazirliyi. <http://www.economy.gov.az>
  7. Azərbaycan Respublikasında demoqrafiya və əhali sakinliyinin inkişafı sahəsində Dövlət Proqramı. s.3198-3224 // Azərbaycan Respublikasının Qanunvericilik toplusu. 2004, № 11 (89). – 3419 s.
  8. Azərbaycanın inzibati ərazi quruluşu: 1828-2010 / tərt. İ. Qarayev. Bakı, "Səma Qrafik" MMC, 2010. - 332 s.
  9. Əfəndiyev V. Urbanizasiya və Azərbaycanın şəhər yaşayış məskənləri. Bakı, Bakı Universiteti nəşriyyatı, 2002.-397 s.
  10. Quliyeva S.Z.Oğuz rayonunun inzibati ərazi bölgüsü və əhalinin yerləşməsi. s.126-133// “Bakı Universitetinin Xəbərləri”, Humanitar elmlər seriyası, № 3. Bakı, 2013.
  11. Азербайджанская Сельско хозяйственная перепись 1921 года. Стр.22-23, 32-33, 42-43.
  12. Азербайджанская ССР Административно-территориальное деление на 1977 г.. Баку, Азерб. Государственное изд., 1979.
  13. Всесоюзная перепись населения 1959 г. Численность наличного населения городов и других поселений, районов, районных центров и крупных сельских населенных мест на 15 января 1959 года по регионам союзных республик (кроме РСФСР) // [http://demoscope.ru/weekly/ssp/ussr59\\_reg1.php](http://demoscope.ru/weekly/ssp/ussr59_reg1.php).
  14. Итоги Всесоюзной переписи населения 1970 года по Азербайджанской ССР. 4 Т. Баку, Центральное статистическое управление при Совете Министров Азербайджанской ССР. 1972 г.
  15. Итоги Всесоюзной переписи населения 1979 года по Аз.ССР. 4 Т. Б.1980. - 41стр.
  16. Некоторые демографические и социально-экономи-

- ческие показатели Азербайджанской Республики за 10 лет. Азербайджанская Республика Государственный Комитет по статистике. ДВП. Баку, 1991, 259 стр.
17. Постановление ЦК ВКП (б) о ликвидации округов. 15 июля 1930 г. “Правда” от 16 июля 1930.
  18. Постановление Президиума ЦИК СССР от 9 августа 1930 года «Об организации работы городских Советов в связи с ликвидацией округов» // <http://lawru.info/dok/1930/08/09/n1199020.htm>;  
<http://base.consultant.ru/cons/cgi/online.cgi?req=doc;base=ESU;n=27348>
  19. Численность, состав, естественное и механическое движение населения Азербайджанской ССР. Статистический сборник. Центральное статистическое управление при Совете Министров Азербайджанской ССР. Баку, 1967 г. 375 стр.

**Şəbnəm Məmmədli**  
**BDU-nun məzunu,**  
**Oğuz rayonunun Kərimli kənd sakini**

## **Oğuz rayonunun tarixi abidələri**

Qədim Oğuz rayonu Azərbaycanın şimal-qərbində yerləşir. Bunu rayon ərazisində yerləşən tarixi abidələr, aparılmış arxeoloji qazıntı işləri zamanı aşkar olunan maddi-mədəniyyət nümunələri əsasında söyləmək mümkündür. Rayonun tarixinin öyrənilməsində tarixi abidələrin tədqiqi mühüm rol oynayır. Bunların bir qismi qorunub saxlanmış, bir qismi isə təəssüf ki, zamanla uçulub dağılmışdır. Bu gün Oğuz rayonunda islam, xristian və iudaizm dinlərinə sitayiş edən millətlər yaşayır. Rayonda hər üç dinə məxsus abidələr var.

### **1. Müxtəlif dinlərlə bağlı olan tarixi abidələr.**

*1) Uğan mağarası.* Vaxtı ilə burada yaşayan əhali ibtidai dinlərə sitayiş edib. Baş Daşağıl kəndinin girişində, Uluçayın qərbində, nəhəng qayaların arasında Uğan mağarası yerləşir. Mağara ibtidai insanların yaşayış məskəni olub. Uğan sözü "Sahib", "Rəbb" kimi mənalandırılır. Elə buradan görünür ki, rayon əhalisi erkən dövrlərdə qədim türklərdə olduğu kimi dağ-qaya toteminə sitayiş edib.

*2) Atəşpərəstliklə bağlı: Muxas qülləsi.* Oğuz rayonunda atəşpərəstliyin izlərinə də rast gəlinir. Məsələn, elə rayonun Muxas kəndində yerləşən qülləni araşdırdıqda vaxtı ilə Oğuz rayonunda atəşpərəstliyə sitayiş olunduğunu görə bilirik. Qüllə yerləşdiyi kəndin adı ilə Muxas qülləsi adlandırılıb. Bu tarixi abidənin eramın IX əsrində düşmən qoşunlarının hücumlarının qarşısını almaq məqsədilə tikildiyi söylənir. Lakin Muxas qülləsi özünün tikilmə üslubuna görə Bakı, Ramana, Nardaran qalalarına bənzəyir. Bun-

dan nəticə çıxarıb deyə bilərik ki, qüllə ilk öncə atəşpərəstlik təlim və ayinlərini həyata keçirmək məqsədilə, həm də IX əsrdə yox, ondan çox-çox əvvəllər tikilib. Qüllə çay daşı və kirəclə tikilib, üç mərtəbəlidir, perimetri 24,7 m, hündürlüyü 11,6 m-dir [1, səh.34].

**3) Xristianlıqla bağlı abidə: Alban ibadətqahları.** Albaniya dövlətinin mövcudluğu dövründə Oğuz rayonunun ərazisi də bu dövlətin tərkibində olub. Yunan alimi Strabon, alban tarixçisi Musa Kalankaytuklu öz əsərlərində yazırdılar ki, eranın I əsrində Qafqaz Albaniyasında 26 tayfa yaşayıb. Bu tayfalardan biri olan utilər (yerli əhali onları udin adlandırır) bu gün də rayonda yaşayırlar. Rayonun etnik tərkibi tarixən zəngin olub. Albanlar və utilərlə yanaşı avarlar, saxurlar da rayonun etnik tərkibini təşkil ediblər. Bu gün rayonun əhalisinin əsas hissəsi azərbaycanlılardır. Eramızın I əsrində Oğuz rayonunda aparıcı tayfa albanlar olub. Bunu rayonda mövcud olmuş alban kilsələrinə əsasən də söyləmək olar. Oğuz rayonunda 7 alban ibadətqahı olub. Bu ibadətqahlardan 3-ü rayon mərkəzində, 2-si Calut kəndində, 2-si isə Qarabulaq kəndində olub. Rayonda yaşayan xristianlar vaxtı ilə bu ibadətqahlardan kilsə kimi istifadə ediblər. Hər ikisi rayon mərkəzindədir. Bu iki məbəddən yalnız biri tam qorunub saxlanıb [1, s.34-35]. İbadətqah tarixi abidə kimi qorunub saxlandığından kilsə kimi istifadə olunmur. Bu abidə XVIII əsrin I yarısına aiddir, 1700-1750-ci illərdə inşa olunub. İbadətqah 1981-ci ildə bərpa olunub. Elə həmin vaxtdan Tarix Diyarşünaslıq muzeyi kimi fəaliyyət göstərir. Muzeydə rayonun tanınmış şəxsləri haqqında məlumatlar, əsasən Saleh Qazıyevin apardığı arxeoloji qazıntılar nəticəsində tapılmış maddi-mədəniyyət nümunələri, yerli əhali tərəfindən tapılıb muzeyə təqdim olunan müxtəlif dövrlərə məxsus pullar, bəzək əşyaları, saxsı qablar, əl işləri və s. saxlanıb.

**4) İudaizmlə bağlı abidələr: Yəhudi sinaqoqları.** Oğuz rayonunda müxtəlif millətlərin nümayəndələri yaşayır. Bunlardan biri də yəhudilərdir. Rayonda yaşayan yəhudilərin sayı 179 nəfərdir. Onlar yerli əhaliyə qaynayıb-qarıxsalar da, adət-ənənələrini qoruyub saxlamışlar. Yəhudilər öz dinlərinə sitayiş edirlər. Oğuz tətulları dağ yəhudilərinin keçmiş nəsilləri Şəki xanlığına XII əsrin



II yarısında gəlmişlər. Zalam, Mücü kəndlərində və rayonun Yuxarıbaş məhəlləsində yaşamışlar. Oğuzda yaşayan yəhudilər özlərini "şəkiyi" adlandırırlar. Hazırda yəhudilər Oğuzun "Cuhudlar məhəlləsi" adlanan hissəsində yaşayırlar. "Cuhudlar məhəlləsi" şəhərin cənub-qərbində yerləşir. Burada yəhudilərə məxsus 2 sinaqoq fəaliyyət göstərir. Bu sinaqoqlardan biri tarixi abidə statusu daşıyır. Tarixi abidə olan bu sinaqoq 1849-cu ildə inşa olunub. İkinci sinaqoq isə yenidir [1].

**5) İslam dini ilə əlaqədar abidələr.** Oğuz rayonunun əhalisinin əsas hissəsini müsəlmanlar təşkil edir. Buna görə də rayonun dini abidələri içərisində əsas yeri məscidlər tutur. Oğuz rayonunda 11 məscid var. Rayon mərkəzindəki məscid Cümə məscidi adlanır. Oğuz rayonunun Xaçmaz kəndində 2 qədim məscid var. Məscidlərin tikilmə tarixi 1800-cü illərə gedib çıxır. Bu məscidlər vaxtı ilə onları tikdirən şəxslərin adıyla adlandırılır: "Hacı Bəhaçin bəy" və "Hacı Səməd bəy". Xaçmaz kəndində yerləşən bu abidələr tarixi baxımdan çox əhəmiyyətlidir. Bu gün də məscid kimi fəaliyyət göstərir.

Rayonun Xaçmaz, Sincan, Filfilli, Qumlaq, Muxas və Bayan kəndlərində XIX əsrin əvvəllərində, Azərbaycan Xalq Cümhuriyyəti Sovet Rusiyası tərəfindən 1920-ci ilin aprel ayında işğal olunmamışdan əvvəl tikilmiş İslam dininə aid ibadətgahlarının-məscidlərin qalıqları bu gün də qalmaqdadır [1].

Rayonun tarixi baxımdan zəngin olan kəndlərindən biri də Kərimli kəndidir. Kənddə qədim ziyarətgah var. Bu ziyarətgah "Hacı Mir Sadıq Əfəndi ziyarətgahı" adlanır. Ziyarətgahda bu şəxsin məzarı yerləşir. Hacı Mir Sadıq Əfəndi kəndin nüfuzlu şəxslərindən biri olub. Məzar daşının üzərindəki yazıdan onun 1773-1851-ci illərdə yaşadığı məlum olur. Ziyarətgah insanlar arasında "Çərşənbə ocağı" kimi tanınır [4].

**2. Oğuz rayonu ərazisinə vaxtı ilə köçüb gəlmiş tayfalar və onların yaratdığı tarixi abidələr.**

**1) Xaçmazlar.** Müxtəlif dövrlərdə Oğuz rayonu ərazisinə türk mənşəli tayfalar, qəbilələr köçüb gəlmişlər. VII əsrin II yarısında Xaçmaz rayonu ərazisindən hun qəbilələri birliyinə daxil

olan Xaçmataka qəbiləsinin (sonradan bu ad transformasiyaya uğramışdır) bir hissəsi Oğuz rayonunun ərazisinə köçüb gəlmişdir (tayfanın adına VII əsrin ortalarından mənbələrdə Xaçmaz şəklində rast gəlinir). Bu tayfalar Oğuz rayonunda Xaçmaz kəndini yaratmış və Xaçmaz Govur qalasının əsasını qoymuşlar. Onların əsasını qoyduqları *Xaçmaz Govur qalası* (VII əsr) Xaçmaz kəndindən 2 km şimal-qərbdə Qaladağın zirvəsində yerləşir. Qala çay daşı və kirəclə tikilib. 2 mərtəbəlidir, 7 bürcdən ibarətdir. Qalaya su kəməri çəkilib [1, səh.33]. XVI əsr ədəbiyyat qaynaqlarında Xaçmaz Govur qalasının adına rast gəlirik. Abbasqulu ağa Bakıxanovun verdiyi məlumatlara görə, 1578-1583-cü illərdə Səfəvilərlə Osmanlılar arasında baş vermiş müharibələr zamanı qalanın qarşısında şiddətli döyüşlər olmuşdur. Deyilənlərə görə, kənd əhalisi qaladan düşmənlərdən müdafiə olunmaq üçün istehkam kimi istifadə ediblər. 1965-ci ildə qalanın sahəsində qazıntı işləri aparılıb, saxsı məmulatlar aşkar edilib.

**2) Padarlar.** Oğuz rayonu ərazisinə köçüb gəlmiş türk qəbilələrindən biri də padarlardır. Padarların Azərbaycanda yerləşməsindən Məhəmmədhəsən bəy Vəlili Baharlı bəhs etmişdir. Hülakülər XIII əsrdə İranda hakimiyyəti ələ keçirdikdən sonra mövqelərini möhkəmləndirmək məqsədilə 200 min türk ailəsini İran ərazisinə köçürmüşlər. Bir müddət sonra bu ailələr Azərbaycan ərazisinə keçiblər. Bunlar Qayı adlanan türk tayfasıdır ki, onlar Ağ hunların övladları hesab olunurlar. Qayı türklərinin məşhur qəbilələrindən biri də padarlardır. Padarlar əvvəlcə Cənubi Azərbaycanda yaşamışlar. Cəsur tayfa olduqları üçün müəyyən hissəsi XV-XVII əsrlərdə Səfəvilərin köçürmə siyasəti nəticəsində Şimali Azərbaycana gəlmiş, eləcə də Oğuz rayonunda məskunlaşmışlar. Padarların bura köçürülməsində əsas məqsəd şimaldan dağlı xalqların hücumlarından qorunmaq olub [3,səh.7]. Hazırda Oğuz rayonunda Padarların yaratdığı Padar kəndi var. Padar kəndində respublikanın qədim məktəblərindən biri yerləşir. XIX əsrin II yarısında çar hökuməti Zaqafqaziyanın bir neçə kəndində dövlət hesabına rus məktəbinin açılmasına icazə vermişdi. Bu məktəblərdə dərslər

ancaq rus dilində aparılmalı idi. Bildiyimiz kimi bu məktəblərin açılmasında məqsəd yerli əhalinin savadlanması yox, çar məmurlarının və yerli ağaların uşaqlarının oxudulması idi. Çar milli ucqarlarda müstəmləkəçilik siyasətini həyata keçirmək üçün Azərbaycanın bir sıra qəzalarında və kəndlərində ilk rus dilli məktəblər açdırdı. Bu məktəblərdən biri də Padar məktəbi idi. Beləliklə, 1883-cü il, noyabrın 1-də Padar kəndində ilk məktəbin əsası qoyuldu. Padarda açılmış ilk ikisinfli rus-tatar məktəbi bir nəfər müdir-müəllim və dörd nəfər şagirdlə fəaliyyətə başladı. Məktəbin ilk müdir-müəllimi Qori seminariyasının məzunu Mahmudbəy Mahmudbəyov olmuşdur [2, səh.11].

Məqalədən göründüyü kimi, Oğuz rayonu tarixi abidələrlə zəngindir. Bu abidələr rayonun tarixinin öyrənilməsində mühüm mənbədir. Müxtəlif dinlərlə bağlı olan abidələrin araşdırılmasından gələn nəticəyə əsaslanaraq Oğuzun tolerant rayon olduğunu deyə bilərik. Burdan da görünür ki, rayon ərazisində müxtəlif vaxtlarda bir neçə din mövcud olub.

Digər abidələri tədqiq edərkən ayrı-ayrı vaxtlarda bura müxtəlif tayfaların (qəbilələrin) köçüb gəldiyini, rayonda məskunlaşdıqlarını öyrənirik. Bu tayfalar rayonun etnik tərkibinin zənginləşməsinə səbəb olmuşlar. Eləcə də köçüb gələn qəbilələr rayonda kəndlər salmış, öz abidələrini yaratmışlar. Ümumilikdə, Oğuz rayonu təbii, tarixi, dini və etnik baxımdan çox zəngindir və Azərbaycanın qədim yaşayış məskənlərindən olmuşdur.

### **Ədəbiyyat siyahısı:**

1. Səyyaf Abbasov, Yusif Rzayev. Oğuz rayonu dünən, bu gün, sabah. Mingəçevir, 2010.
2. Məsim Kərim. 120 yaşlı məktəb. Bakı, "Müəllim nəşriyyatı", 2003.
3. Paşa Yaqub. Padar kəndinin ensiklopediyası. Bakı, 2012.
4. Oğuz yurdu" qəzeti. 31 iyul 1992.
5. Yusif Rzayev. Mingəçevir. 2004
6. Yusif Rzayev. Oğuzda "Avesta"-nın izləri. Mingəçevir, 2010.
7. Oğuz rayon Diyarşünaslıq muzeyinin materialları.

**Kəmalə Mustafayeva**  
Bakı Dövlət Universiteti,  
Tarix fakültəsinin IV kurs tələbəsi

## **“Maaf” institutu və onun xanlıqların idarəetmə sistemində yeri**

“Maaf” termini vergilərdən azad edilmiş şəxs mənasında Ön və Mərkəzi Asiya ölkələrinə lap çoxdan, ən azı XI əsrdən məlumdur. Azərbaycan da isə Hülakilər və daha sonra Qaraqoyunlu və Ağqoyunlu hakimiyyəti dövründə, XV-XVI əsrlərdə “maaf” termini geniş mənada hər hansı bir şəxsin və ya kollektivin (kənd icması, köçəri tayfa, şəhər cəmiyyəti, dərvişlər məskəni, xristian monastırları və.s) digər bir şəxsin və ya kollektivin xeyrinə vergilərdən azad olunması kimi nəzərdə tutulurdu. Bu termin yalnız divan və ya şah tərəfindən vergi immuniteti kimi ayrı-ayrı şəhər və digər yaşayış məskənlərinə verilən güzəştlər, ümumi qaydaları nəzərdə tutmurdu, həm də şahın öz şəxsi düşüncələrinə və münasibətinə əsaslanan fəvqəladə vəziyyətlərlə bağlı imtiyazlar və güzəştlər idi. Xüsusilə də Səfəvilərin hakimiyyəti dövründə bu şəkildə imtiyaz və güzəştlər həyata keçirilirdi. Məsələn, I Təhmasib 1573-cü ildə Təbrizdə baş verən şəhər yoxsullarının və sənətkarların üsyanının təhlükəli miqyas almasının qarşısını almaq məqsədi ilə şəhərə bəzi güzəştlər və imtiyazlar vermiş və bununla da şəhər rəhbərlərinin Səfəviləri dəstəkləməsinə nail olmuşdu (9, s.92-93).

“Maaf” anlayışı xanlıqlar dövründə daha geniş yayılır və xüsusi maaf zümrəsi yaranır. Həmin dövrdə maaf rütbəsi xanın qarşısında xüsusi xidmətləri olan və ya kəndli qadınlarla nikaha girmiş bəylərin xahişi ilə verilirdi. XIX əsrə aid sənədlərdən birində Şirvan əyaləti maaflarının ictimai mövqeyi aşağıdakı

kimi xarakterizə olunur: "Maaf anlayışının mahiyyəti xan hakimiyyəti dövründə bütün vergi və mükəlləfiyyətlərdən azad olunmuşlardır". Maaf hüququ xan qarşısında ya xüsusi xidmətlərinə görə, ya bəylərin ərizəsi ilə vergilərdən azad etmək məqsədi ilə sadə kəndlilərlə qohumluğu olanlara verilir, ya da ki, xanın özündən kifayət qədər hədiyyələrlə alınır. Maaf xanın ən yaxşı ordusunu təşkil edir və heç bir vergi ödəmir və mükəlləfiyyət daşıyırdılar. Əksinə, xandan hədiyyələr (at, silah və s.) alırdılar. Xanlar onlardan müxtəlif tapşırıqların yerinə yetirilməsində istifadə edirdilər (7, s. 42-43). Vergi və mükəlləfiyyətlərdən azad olunan bu təbəqə bəzi vaxtlar ali, bəzi vaxtlar isə kəndli zümrəsinə daxil edilərək xanlıqların daxili nizam-intizamında müstəsna rol oynamışlar. Xan onlara vergi və mükəlləfiyyətdən tam azad olunduqlarını təsdiq edən "təliqə" adlı sənəd verirdi. Maaflara, mahal bəylərinə, tək-tək şəxslərə göndərilən xan təliqələri (fərmanlar) mirzələr vasitəsilə yazılırdı (1, s. 18-19). Lakin qeyd etmək lazımdır ki, xanlıqlarda xan təliqəsinə malik maafların sayı çox deyildi. Məsələn, 1823-cü il statistik təsvirinə əsasən apardığımız hesablamalara görə, Qarabağ xanlığında 198 maaf ailəsi yaşayırdı. 198 maafdən cəmi 34 maaf xan təliqəsinə malik olmuşdur. Qalanları isə xanın şifahi əmrinə əsasən bu rütbəyə yüksəlmişdi. Təkcə Qərvənd elində 7 maaf bu rütbəni xanın şifahi əmrinə əsasən, yəni təliqəsiz almışdı (8). Hesab edirik ki, maafaların vergi və mükəlləfiyyətlərdən azad olunması heç də onların ali zümrəyə mənsub olmasını göstərmirdi. Çünki xan bunun əvəzində onları hərbi xidmətə səfərbər edirdi (3, s. 31).

Maaf xanın qoşununun əsasını təşkil edirdi. Xan, onların sadıqlığını təmin etmək və hərbi qabiliyyətini artırmaq üçün onlara torpaq sahəsi verir, at və ya silah-sursat, hətta kənd, dəyirman, bağ, kanallar hədiyyə edirdi. Və bunların hamısı xan tərəfindən verilən təliqələrdə dəqiqliklə qeyd olunurdu. Maaflara bu imtiyazlar və təminatlılığı vergi verən əhalinin hesabına təmin edirdilər. Xanlar maaflara təminatlı həyat şəraiti yaradaraq onları ilk hərbi çağırışa vaxtında gəlməyə məcbur edirdilər. Maaf

xanın bütün göstərişlərini hökmən yerinə yetirməli idilər. Onlar xan hakimiyyətinin etibarlı silahı idi. Xanlıq dövründə mövcud olan maafları şərti olaraq üç təbəqəyə ayırmaq olar:

1. Ali zümrəyə mənsub olan maaflar (bura daxildir: bütün kiçik xan və bəylər, yüzbaşılar, onbaşılar, keçmiş maaf dəstələrinin rəhbərləri, kəntxudalar və.s)

2. Ruhani zümrəsi (mollalar, axundlar, seyidlər və digər ruhani təbəqəsindən olanlar)

3. Aşağı zümrəyə mənsub olanlar (7, s. 42).

I qrupa daxil olanlar xanın əsas hərbi dəstəsi idi. Xan müharibə vəziyyəti yarananda, yaxud şəhər və kənd mərkəzlərinin idarəçiliyində onlardan istifadə edirdi. II qrupu təşkil edənlər isə bir növ “xanın yerlərdəki qulağı” funksiyasını daşıyırdılar. Xanı əyalətlərdə əsas dini mərkəzlərin necə idarə olunması, şəriət və məhkəmə işlərinin necə təşkili barədə xəbərdar edirdilər. Fövqəladə vəziyyət olmadığı hallarda onlar hər bə belə çağrılmırdılar. Aşağı zümrədən olan maaflar isə rütbəcə aşağı olmaqla bərabər, həm də cəza dəstələri funksiyasını daşıyırdılar. Qeyd edək ki, Qarabağ əyalətində bu zümrədən olan maaflardan əsasən, təcili sənədlərin çatdırılmasında və dustaqlar üzərində nəzarət üçün istifadə olunurdu. Amma bu işləri onlar təklikdə icra etmirdilər.

Adətən maaf rütbəsi irsi keçirdi. Lakin bəzən də xan bu rütbəni müvəqqəti verirdi (Müvəqqəti verilmə əsasən, aşağı zümrədən olan və cəza dəstəsi funksiyasını daşıyan maaflara aid idi.) (6, s. 391). Maaf rütbəsinin atadan oğula irsən ötürülməsi üçün isə xanın təliqə ilə təsdiqi lazım idi. Məsələn, Qarabağ xanlığının Tərəkəmə elində 2 maafların oğullarına rütbənin ötürülməsi xan tərəfindən təsdiq edilmişdi. Bundan irəli gələrək, Qarabağ xanlığı ləğv edilərkən çar məmurları bu sosial silkə öz münasibətlərini bildirərkən qeyd edirdilər ki, maafların xan təliqəsinə malik olub, olmamaları dəqiq yoxlanılmalı və təliqəsizlərə vergi təyin olunmalıdır (8). Mövcud siyasi vəziyyət də bunu tələb edirdi. Artıq xanlıq ləğv edildiyindən xanın qoşunlarını təşkil edən maafların xidmətlərinə də ehtiyac

qalmamışdı. Bu isə 1844-cü ildə Qarabağ qəzasında\* yaşayan maaf ailələrinin sayının 150-yə enməsinə gətirib çıxarmışdı. (4, s. 135). XIX əsrə aid sənədlərin birində Şirvan əyaləti maaflarının ictimai mövqeyi aşağıdakı kimi xarakterizə olunur: "Tarixçilərin çoxu nədənsə maafları da feodal ierarxiyasına daxil edirlər". Biz belə hesab edirik ki, bu düz deyildir. Maaflar kəndlilər içərisindən çıxmış, feodallara xidmət müqabilində (əsasən, qoşun dəstələrində) müəyyən güzəştlər edilmiş, vergi və mükəlləfiyyətdən azad edilmiş kəndlilər idi. Doğrudur, maaflardan bəziləri xüsusi xidmətlərə görə hətta bəylik rütbəsinə də çatırdılar. Bunları feodal ierarxiyasına daxil etmək olar. Onlar bəzən kəntxuda, yüzbaşı təyin olunur, kəndli kütləsi içərisində olub feodallara casusluq edir, xanın müxtəlif tapşırıqlarını yerinə yetirirdilər. Lakin digər tərəfdən, V.Leviatov öz əsərində maraqlı bir faktı qeyd edir: «Maafların vəzifəsi ondan ibarətdir ki, xanların hökmü ilə düşməyə qarşı hücumu göndərilir, yerli rəislərin göstərişlərini yerinə yetirir, gözətçilərə başçılıq edir, ancaq xəzinəyə vergi vermirdilər». Beləliklə, onların böyük hissəsi güzəştlər almış kəndlilər idilər. Ancaq bəziləri feodalın qəzəbinə keçib bütün hüquqlardan məhrum edilərək vergi mükəlləfiyyətləri ödəyən kəndlilərin sırasına qayıtmalı olurdular (7, s. 44). Bu da onların hakimiyyətdən narazılığına səbəb olur, bəzən maaf üsyanlarına gətirib çıxarırdı.

Maafların bir çoxu, məsələn: hərbcilər, onbaşılar, kəndxudalar, hətta kənd təsərrüfatı ilə məşğul olanlar da istifadə etdikləri ərzağın çox hissəsini xalqdan alırdılar. Onlar aşağı təbəqəni bəy və xanlardan az incitmir və heç də onlardan az yükləmədilər. Maaflar xanlar tərəfindən onlara hədiyyə olunan torpaq sahələrində kəndliləri ağır şəraitdə işləməyə məcbur edirdilər. Onların hər biri imtiyazlı idi, "ağalığ" edirdi. Bizdə

---

\* Çar hökuməti 1830-cu il üsyanlarının təsiri nəticəsində Cənubi Qafqazda 1840-cı il 10 aprel inzibati-hərbi islahatı keçirdi. Bu islahata görə Qarabağ əyaləti Şuşa qəzasına çevrilmiş və Kaspi vilayətinə (mərkəz Şamaxı) təbə edilmişdi. Bununla da Qarabağ anlayışı siyasi mənasını itirmiş oldu və yalnız coğrafi anlayış kimi qaldı.

maafların XVIII əsrdəki vəziyyətini və sayını, mənsub olduqları kateqoriyanı göstərəcək tam siyahısı yoxdur, lakin ayrı-ayrı xanlıqların daxili vəziyyətini öyrənmək məqsədilə Rusiya imperiyasının keçirdiyi kameral təsvirlərdə bu sosial qrup haqqında məlumat var. Məsələn, 1824-cü il kameral təsvirinə əsasən, Şəki əyalətində 1.809 nəfər kişi maaf, 1.582 nəfər qadın maaf var idi. Bunlardan heç kəsə vergi ödəməyən 1.530 nəfər kişi, 1.346 nəfər qadın müəyyən edilmişdi.

Çar hakimiyyəti dönəmində Rusiyaya birləşdirilmiş Azərbaycan torpaqlarında xan hakimiyyəti zamanı vergi və mükəlləfiyyətlərdən azad olan, lakin indi öz hüquqlarını sübut edə bilməyən maaflar da vergi ödəyicisi siyahısına alınmışdı. Beləliklə, təkcə Şəki əyalətində XIX əsrin 20-ci illərində təqribən ailələri ilə birlikdə maafların sayı 6.250 nəfər olmuşdu. Bu da vergi ödəyicilərinin vergi və mükəlləfiyyət daşıyan əhalinin 7%-ni təşkil edirdi (7, s. 43-44). Elə bu rəqəmin özü də yuxarıda qeyd olunan məsələ haqqında fikir söyləməyə imkan verir ki, maafları feodal ierarxiyasına aid etməyək. Şəki xanlığında maaflar Qarabağ və Quba xanlıqlarına nisbətən az idi, bu da həmin xanlıqlarda orduya səfərbərlərin sayının çox olması ilə bağlı idi (5, s.44).

Sonda gəlinən nəticəyə görə “maaf” institutu adlanan bir sistem ilk əvvəllər xanlıqların daxildəki nizam-intizamın qorunması və tez-tez yaşanan kəndli çıxışlarının yatırılması üçün nəzərdə tutulmuşdu. Bununla bərabər onu da qeyd etmək lazım gəlir ki, xanlar əsasən hərbiçilərdən və kiçik rütbəli bəylərdən təşkil olunmuş maafları hazırlarkən yalnız şəxsi ordu yaratmaq məqsədi güdmürdülər, həm də xanlığın daxilində özlərinə sosial dayaq yaratmaq planını həyata keçirirdilər. Yəni xanların maaflara torpaq sahələri, xüsusi imtiyazlar verərkən əsas məqsədləri bunu təmin etmək idi. Maaflar Rusiya imperiyasının işğalına qədər Azərbaycan xanlarının və o cümlədən, bəylərin sosial dayağı olmuşlar.



## **Ədəbiyyat:**

1. Ağamalı.F.R. XVIII əsrin II yarısı - XIX əsrin əvvəllərində Quzey Azərbaycan xanlıqlarında sosial-iqtisadi münasibətlər. Bakı,"Bakı Universiteti" nəşriyyatı, 2007, 280 səh.
2. Azərbaycan Tarixi. III cild. Bakı, "Elm" nəşriyyatı, 2007, 592 səh. // <http://azerinfo.eu/old/upload/Tarix/Muasir/Azerbaycan.pdf>
3. Bayramova. N. Şamaxı xanlığı. Bakı,"Təhsil" nəşriyyatı, 2009, 396 səh.
4. Gülmaliyev. M.M. XVIII əsrin son rübü - XIX əsrin birinci yarısında Azərbaycan kəndinin sosial-iqtisadi strukturu. Bakı, 1989. 280 s.
5. Mahmud.İ, Bağırova.M "Şəki xanlığı"- Bakı,"Azərnəşr" nəşriyyatı, 1997, 76 səh. // <http://ebooks.preslib.az/pdfbooks/azbooks/shekhan.pdf>
6. Дубровин.Н " История войны и владычества русских на Кавказе". СПб., 1871, 431 с. т.1, кн. 2.
7. Левиатов В.Н "Очерки из истории Азербайджане в XVIII веке". Баку, 1948, 227с.
8. Описание Карабахской провинции составленное в 1823 действительным статским советникам Могилевким полковником Ермоловым 2-м. Тифлис, 1866
- 9.Петрушевский. И. П "Очерки по истории феодальных отношений в Азербайджане и Армении в XVI- начале XIX вв". Ленинград., 1949, 181 с.